

ЦЕНТРАЛЬНИЙ ДЕРЖАВНИЙ НАУКОВО-ТЕХНІЧНИЙ АРХІВ УКРАЇНИ

Міністерство енергетики і електрифікації СРСР

Українське відділення Всесоюзного ордена Леніна проектно-розвідувального та науково-дослідного інституту
«Гідропроєкт» ім. С.Я. Жука,
м. Харків

Ф О Н Д Р -3

Група-комплекс № 1-555

О П И С № 1

за 1960 -1971 роки

Харків 2 0 1 5

З М І С Т

Передмова.....	стор. 3
Комплекс: «Київська ГЕС на р. Дніпро».....	Стор. 5-8
Проект: «Киевская ГЭС на р. Днепр. Проектное задание.».....	
Аркуш-засвідчувач.....	стор.8-10

П Е Р Е Д М О В А

На державне зберігання до Центрального державного науково-технічного архіву України у 2014 р. надійшла документація за проектом: «Київська ГЕС на р. Дніпро. Проектне завдання» (мовою оригіналу: рос. «Киевская ГЕС на р. Днепр. Проектное задание»), за 1960-1971 рр., згідно до «Переліку проектів, науково-технічна документація яких підлягає передачі на державне зберігання» (Протокол ЕПК № 9 від 30.09.1977 р.) та Акта приймання-передавання № 2 від 29.01.2014 р. науково-технічної документації на державне зберігання від Публічного акціонерного товариства "УКРГІДРОПРОЕКТ", м. Харків, без відомчої підлеглості.

За роки існування інститут мав наступні переіменування:

1927-1929 Водне бюро для дослідження річок України ВРНГ УРСР, м. Харків;

1929-1930 Трест "Укрводбуд", м. Харків;

1930-1931 Проектний трест "Головпроект", м. Харків;

1931-1935 Інститут по проектуванню гідротехнічних споруд «Укргідровод» Держкомітету водного господарства УРСР, м. Харків;

1935-1951 Всесоюзний трест «Гідроелектропроект» Держкомітету водного господарства УРСР, м. Харків;

1951-1959 Українське відділення Всесоюзного державного проектного інституту «Гідроенергопроект» Держкомітету водного господарства УРСР, м. Харків;

1959-1963 Українській відділ Проектно-розвідувального та науково-дослідного інституту «Гідропроект» ім. С.Я. Жука Держкомітету водного господарства УРСР, м. Харків;

1963-1992 Українське відділення Всесоюзного ордена Леніна проектно-розвідувального та науково-дослідного інституту «Гідропроект» ім. С.Я. Жука Міністерства енергетики і електрифікації СРСР, м. Харків.

У 2015 році згідно плану приймання документів на державне зберігання опрацьовано частину проекту «Київська ГЕС на р Дніпро» на стадії проектне завдання в якому було розглянуто декілька варіантів місця розташування створу. Відповідно опрацьовано чотири варіанти розташування житлового району. У загальній частині пояснювальної записки розглянуті переваги і недоліки кожного з варіантів. Були проведені розрахунки обсягів потрібного житлобудівництва, житлової площі за нормою на жителя експлуатаційного та будівельного персоналу. Також були проведені розрахунки потрібного обсягу будівель культурно-побутового призначення та території житлового

мікрорайону. Враховано архітектурно-планувальне рішення, інженерна підготовка території житлового району та під'їзна дорога до будмайданчика, санітарно-технічне обладнання житлового району (водопостачання, каналізація, тепло-, газо-, електропостачання).

Документи у кількості 39 одиниць зберігання були опрацьовані, включені до опису № 1.

Науково-технічна документація надійшла до сектору експертизи та опрацювання НТД ЦДНТА України згідно до “Плану приймання документів Національного архівного фонду на державне зберігання на 2015 рік”.

Документація пройшла опрацювання, в результаті якого всі документи відсистематизовано за специфікацією організації-розробника. На кожному аркуші креслеників проставлені: штамп, шифр та номер одиниці зберігання. На усі текстові та графічні одиниці зберігання складено внутрішній опис і аркуш-засвідчувач. На частину проекту надруковано опис.

Фізичний стан документів задовільний. Доступ до документів комплексу не обмежений, включаючи право експонування та публікації.

Завідувач сектору Е та ОНТД



Н.В.Дудник

15.09.2015р.



2015р.

Фонд Р- 3

Опис № 1

Група-комплекс № 1-555

№№ з/п	№ од. зб у межах комплексу	Позначення (виробничий індекс)	Заголовок одиниці зберігання	Організація-розробник	Крайні дати документа	Кількість аркушів		Примітки
						текст	граф	
	2	3	4	5	6	7	8	9
			<u>Комплекс: «Київська ГЕС на р. Дніпро».</u> <u>Проект: «Киевская ГЭС на р. Днепр. Проектное задание»</u> <u>Текстовая документация.</u>					
1	1	173-17-T1	Киевская гидроэлектростанция на реке Днепре. Жилой район. Проектное задание.	УО «Гидропроект» г. Харьков	1960	35	-	
2	2	173-17-T2	Киевская ГЭС. Проектное задание. Левобережное жилищное строительство на территории села Лебедевка.	УО «Гидропроект» г. Харьков	1962	36	-	
3	3	173-17-T3	Киевская гидроэлектростанция на р. Днепре. Защитные сооружения в пойме реки Ирпень. Жилищное строительство.	УО «Гидропроект» г. Харьков	1963	3	-	
4	4	173-17-T4	Киевская ГЭС на реке Днепре. Временное жилстроительство на территории пос. Вышгород. Проектное задание.	УО «Гидропроект» г. Харьков	1963	17	-	
5	5	173-17-T5	Киевская ГЭС на реке Днепре. Гостиница на 41	УО «Гидропроект»	1968	40	-	

	2	3	4	5	6	7	8	9
			место. Проектное задание привязки проекта повторного применения.	г. Харьков				
6	6	173-17-Т6	Проект застройки жилого поселка Киевской гидроэлектростанции на реке Днепре. Проектное задание.	УО «Гидропроект» г. Харьков	1961	101	-	
7	7	173-17-Т7	Киевская ГЭС на реке Днепре. Здание ГЭС блок №3. Технический проект. Пояснительная записка. Том 1. Книга 1.	УО «Гидропроект» г. Харьков	1971	36	-	
8	8	173-17-П4	Киевская ГЭС на реке Днепре. Здание ГЭС блок №3. Технический проект. Чертежи. Том 1. Книга 2.	УО «Гидропроект» г. Харьков	1971	26	-	
9	9	173-17-П4а	Киевская ГЭС на р. Днепре. Защитные сооружения в пойме р. Ирпень. Жилищное строительство (юго-западнее села Казаровичи). Проектное задание.	УО «Гидропроект» г. Харьков	1963	18	-	
10	10	173-17-Т8	Киевская ГЭС на реке Днепре. Здание ГЭС блок №3. Технический проект. Заявочные ведомости. Том 1. Книга 3.	УО «Гидропроект» г. Харьков	1971	16	-	
			<u>Графическая документация.</u>					
11	11	173-17-4	Жилой район. Продольные профили подъездной дороги от стройплощадки к жилпоселку.	УО «Гидропроект» г. Харьков	1960	-	1	
12	12	173-17-8	Район гидроузла. Схема узла сооружений.	УО «Гидропроект» г. Харьков	1961	-	1	
13	13	173-17-9	Здание управления. Фасады, планы этажей, разрезы, основные показатели.	УО «Гидропроект» г. Харьков	б/д	-	1	
14	14	173-17-10	Киевская ГЭС и ГАЭС на р. Днепре. Генплан узла сооружений.	УО «Гидропроект» г. Харьков	1961	-	1	
15	15	173-17-12	Здание ГЭС. Фасад (с нижнего бьефа).	УО «Гидропроект» г. Харьков	1962	-	1	

	2	3	4	5	6	7	8	9
16	16	173-17-13	Гидроузел, подсобные предприятия жилпоселок. Генплан узла сооружений.	УО «Гидропроект» г. Харьков	1962	-	1	
17	17	173-17-14	Земляные сооружения левого берега. Жилстроительство. Планы застройки и вертикальной планировки.	УО «Гидропроект» г. Харьков	1962	-	1	
18	18	173-17-15	Сооружение левого берега. Схема сооружений и с.Лебедевка.	УО «Гидропроект» г. Харьков	1962	-	1	
19	19	173-17-16	Левобережные сооружения. Жилстроительство. Генплан застройки участка в селе Лебедевка.	УО «Гидропроект» г. Харьков	1962	-	1	
20	20	173-17-18	Левобережные сооружения. Эскиз планировки жилья на территории села Лебедевка.	УО «Гидропроект» г. Харьков	1962	-	1	
21	21	173-17-19	Левобережные сооружения. Жилстроительство. Вертикальная планировка.	УО «Гидропроект» г. Харьков	б/д	-	1	
22	22	173-17-20	Левобережный поселок. Продольные и поперечные профили.	УО «Гидропроект» г. Харьков	1962	-	1	
23	23	173-17-21	Защита поймы р. Ирпень. Жилстроительство в с.Казаровичи. Выкопировка из планировочной схемы, составленной Укрниигипросельхозом.	УО «Гидропроект» г. Харьков	1962	-	1	
24	24	173-17-22	Защитные сооружения на р. Ирпень. Жилстроительство. Генплан застройки (юго-зап. села Казаровичи) и схема вертикальной планировки.	УО «Гидропроект» г. Харьков	1962	-	1	
25	25	173-17-23	Защита поймы р. Ирпень. Жилстроительство в с.Казаровичи. Проект отчуждения.	УО «Гидропроект» г. Харьков	1962	-	1	
26	26	173-17-24	Правобережное временное жилстроительство. План застройки (общежитиями по типовому проекту № 1-25щ-5а).	УО «Гидропроект» г. Харьков	1963	-	1	
27	27	173-17-25	Правобережный временный поселок №3 одноэтажных зданий. Вертикальная планировка.	УО «Гидропроект» г. Харьков	б/д	-	1	

	2	3	4	5	6	7	8	9
28	28	173-17-26	Правобережный временный поселок из одноэтажных зданий. Продольные профили проездов №1 и №2. Конструкция проезжей части.	УО «Гидропроект» г. Харьков	б/д	-	1	
29	29	173-17-27	Здание ГЭС. Блок №3. План цокольного этажа.	УО «Гидропроект» г. Харьков	1971	-	1	
30	30	173-17-28	Здание ГЭС. Блок №3. Фасад в осях 1-14. План 1-го этажа.	УО «Гидропроект» г. Харьков	1971	-	1	
31	31	173-17-29	Здание ГЭС. Блок №3. План 2-го и 3-го этажа.	УО «Гидропроект» г. Харьков	1971	-	1	
32	32	173-17-30	Здание ГЭС. Блок №3. Фасад в осях 14-1; А-Г; Г-А.	УО «Гидропроект» г. Харьков	1971	-	1	
33	33	173-17-31	Здание ГЭС. Блок №3. Разрезы 1-1; 2-2; 3-3; 4-4.	УО «Гидропроект» г. Харьков	1971	-	1	
34	34	173-17-32	Здание ГЭС. Блок №3. План цокольного этажа с расстановкой технологического оборудования.	УО «Гидропроект» г. Харьков	1971	-	1	
35	35	173-17-33	Здание ГЭС. Блок №3. План 2-го и 3-го этажа. (Вариант с кирпичными стенами).	УО «Гидропроект» г. Харьков	1971	-	1	
36	36	173-17-34	Здание ГЭС. Блок №3. Фасад в осях 1-14. Разрез 5-5 (Вариант с кирпичными стенами).	УО «Гидропроект» г. Харьков	1971	-	1	
37	37	173-17-35	Здание ГЭС. Блок №3. Фасад в осях 14-1; А-Г; Г-А. (Вариант с кирпичными стенами).	УО «Гидропроект» г. Харьков	1971	-	1	
38	38	173-17-36	Здание ГЭС. Блок №3. Разрезы 1-1; 2-2; 3-3; 4-4. (Вариант с кирпичными стенами).	УО «Гидропроект» г. Харьков	1971	-	1	
39	39	173-17-37	Здание ГЭС. Блок №3. Разрез 5-5.	УО «Гидропроект» г. Харьков	1971	-	1	

До опису внесено

39**(тридцять дев'ять)**

од. зб.

(числом)

(словами)

з № **1** по № **39** у тому числі:

Текстових од. зб.

10**(десять)**

(числом)

(словами)

Графічних од. зб.

29**(двадцять дев'ять)**

(числом)

(словами)

Літерні №№

-

(-)

од. зб.

(-)

(числом)

(словами)

(перелік літерних од. зб.)

Пропущені №№

-

(-)

од. зб.

(-)

(числом)

(словами)

(перелік пропущених од. зб.)

Укладач опису Завідувач сектора експертизи та опрацювання НТД

(посада, підпис, розшифрування підпису)


Н.В.Дудник

Дата 17.09.2015 р.

Начальник відділу формування НАФ та діловодства

А.К.Малишева

Дата 17.09.2015 р.



Прийнято на державне зберігання **39** **(тридцять дев'ять)** од. зб.
 (цифрами) (словами)

з № **1** по № **39** у тому числі:

Текстових од. зб.	10	(десять)
	(числом)	(словами)
Графічних од. зб.	29	(двадцять дев'ять)
	(числом)	(словами)
Літерні №№	-	од. зб. (-)
	(числом)	(словами) (перелік літерних од. зб.)
Пропущені №№	-	од. зб. (-)
	(числом)	(словами) (перелік пропущених од. зб.)

Старший зберігач фондів/завідувач архівосховищем


(посада)


(підпис,

Н. В. Ларіна
розшифрування підпису)

Начальник відділу забезпечення збереженості документів

(посада)


(підпис,

Л.А. Ястреб
розшифрування підпису)

Дата 22.10.2015 р.

Аркуш - засвідчувач опису № 1 група-комплекс №1-555 Фонд Р-3

Всього в цьому опису пронумеровано **10** (десять) аркушів
(числом) (словами)


В тому числі:

Літерні №№ аркушів - (-) (-)
(числом) (словами) (перелік літерних аркушів)

Пропущені №№ аркушів - (-) (-)
(числом) (словами) (перелік пропущених аркушів)

Відповідальний за облік у відділі довідкового апарату та
обліку документів

(посада)


(підпис, розшифрування підпису)

І. В. Дудко

Дата 23.10.2015 р.
