

ЦЕНТРАЛЬНИЙ ДЕРЖАВНИЙ НАУКОВО-ТЕХНІЧНИЙ АРХІВ УКРАЇНИ

Міністерство енергетики і електрифікації СРСР

**Українське відділення Всесоюзного ордена Леніна проектно-розвідувального та науково-дослідного інституту
«Гідропроєкт» ім. С.Я. Жука (Укргідропроєкт)
м. Харків**

Ф О Н Д Р - 3

Група-комплекс № 1-530

О П И С № 8

за 1968-1978, 1980, 1984, 1985, 1989 -1990 роки

Харків 2 0 1 8

З М І С Т

Список скорочень.....	стор. 3
Передмова.....	стор. 4
Комплекс: «Канал Дніпро-Донбас»	
Проект: «Канал Днепр-Донбасс. I-я очередь строительства».....	стор. 5-66
Аркуш-засвідчувач.....	стор. 66-68

СПИСОК СКОРОЧЕНЬ

г.п.-	грузоподъемность
гсм -	горюче-смазочные материалы
ГРЭС -	государственная районная электростанция
ГУГК при СМ СССР -	Главное управление геодезии и картографии при Совете Министров Союза Советских Социалистических Республик
КИП-	контрольно-измерительные прибор
ЛЭП -	линия электропередачи
ОПУ -	оптическое прицельное устройство
СКБ -	специальное конструкторское бюро
СМУ-	строительно-монтажное устройство
СЦБ -	система централизации и блокировки
п.г.т. -	поселок городского типа
ЭВМ -	электронно-вычислительная машина
ЭЦ -	электрическая централизация
ЭСУ-	электронный сигнализатор уровня

П Е Р Е Д М О В А

На державне зберігання до Центрального державного науково-технічного архіву України у 2014 р. надійшла документація за проектом «Канал Дніпро-Донбас. 1-а черга будівництва», (мовою оригіналу рос.: «Канал Днепр-Донбасс. 1-я очередь строительства») за 1968-1978,1980,1984,1985,1989-1990 роки, згідно з “Переліком проектів, проблем (тем) науково-технічна документація по яких підлягає передаванню на державне зберігання” (Протокол засідання ЕПК ЦДАНТД УРСР № 9 від 30.09.1977 р.) та Актом № 8 приймання-передавання науково-технічної документації на державне зберігання від 05.06.2014р. від Публічного акціонерного товариства "УКРГІДРОПРОЕКТ", м. Харків, без відомчої належності.

З 2014 по 2017 рік згідно плану комплектування НАФ було розпочато опрацювання проекту: «Канал Дніпро-Донбас. 1-а черга будівництва» і передано до відділу збереженості документів за описами № 1÷№ 7. У 2018 році продовжено опрацювання проекту і передано до відділу збереженості документів за описом №8.

В опис включена графічна документація з інженерно-геологічних вишукувань: геолого-літологічні розрізи, топо-геологічні профілі, карти гідроізогіпс, геологічні розрізи окремих ділянок; матеріали протиоползневих заходів; нормативні та розрахункові значення характеристик ґрунтів.

В опису також представлена робоча документація будівельних ділянок, плани трас ЛЄП, топографічні плани, плани відводу земель, захисту населених пунктів від підтоплення, документи по Краснопавлівському водосховищу.

Документи надійшли до сектору експертизи та опрацювання науково-технічної документації згідно з “Планом приймання - передавання документів НАФ на державне зберігання на 2018 рік”.

Науково-технічна документація пройшла опрацювання, в результаті якого всі документи відсистематизовано за складом проекту підприємства-розробника. Надруковано опис.

Фізичний стан документів задовільний. Доступ до документів комплексу не обмежений, включаючи право експонування та публікації.

Архівіст 1 категорії
2018 р.



Т.О. Гук



Фонд Р-3
 Опис № 8
 Група-комплекс № 1-530

№№ з/п	№ од.зб. у межах комплексу	Позначення (виробничий індекс)	Заголовок одиниці зберігання	Організація-розробник	Крайні дати документа	Кількість аркушів		Примітки
						текст	граф	
1	2	3	4	5	6	7	8	9
			Комплекс: «Канал Дніпро-Донбас» Проект: «Канал Дніпро-Донбас. I-я очередь строительства». Рабочий проект					
			Графическая документация					
1	4236	509-3-1322	Дюкер у с. Бабайковка. Геолого-литологические разрезы по лин. 1-1 и 2-2, 3-3 и 4-4	УО «Гидропроект» г. Харьков	1969	-	2	
2	4237	509-3-1323	Дюкер через р. Заплавка. Геолого-литологические разрезы по лин. I-I И II-II- III-III И IV-IV	То же	1969	-	2	
3	4238	509-3-1324	Каналы обводнители в районе насосной станции 3. Геолого-литологические разрезы по каналам № 1,2,3	То же	1977	-	1	
4	4239	509-3-1325	Акведук у с. Драговка. Геолого-литологические разрезы по линии I-I, II-II	То же	1969	-	1	
5	4240	509-3-1330	Защита с. Нехвороща от затопления. Топогеологический продольный профиль по защитной дамбе №1 ГК0-ГК26+95,66; ГК27+26-ГК54+50; ГК54+50-ГК81+40	То же	1980	-	3	

6	4241	509-3-1331	Защита с. Нехвороща от затопления. Топогеологический продольный профиль по спрямлению р Орели № 1 ГК0-ГК8	УО «Гидропроект» г. Харьков	1980	-	1	
7	4242	509-3-1332	Защита с. Нехвороща от затопления. Топогеологический продольный профиль по водоотводному каналу № 1 ГК52+60÷ГК78; ГК26÷52+60; ГК0÷ГК26	То же	1980	-	3	
8	4243	509-3-1333	Защита с. Нехвороща от затопления. Топогеологический продольный профиль по защитной дамбе 2 ГК0-ГК21; ГК21-ГК40	То же	1980	-	2	
9	4244	509-3-1334	Защита с. Нехвороща от затопления. Топогеологические поперечники 26,27	То же	1980	-	1	
10	4245	509-3-1335	Защита с. Нехвороща от затопления. Карта кровли коренных пород совмещенная с картой фактического материала	То же	1980	-	2	
11	4246	509-3-1336	Защита с. Нехвороща от затопления. Топогеологический продольный профиль по водоотводному каналу № 2 ГК0÷ ГК23; ГК27++70÷ ГК39+35	То же	1980	-	2	
12	4247	509-3-1337,1338,1339	Защита с. Нехвороща от затопления, месторождение суглинка №№ 1,2,3. Топогеологические разрезы по линиям 1-1,2-2,3-3,4-4,5-5,6-6,7-7,8-8,9-9,10-10,1-11	То же	1980	-	3	
13	4248	509-3-1340	Защита с. Нехвороща от затопления. Карта гидроизогипс аллювиального водоносного горизонта (ноябрь 1979г. - январь 1980г.); (октябрь 1979г. - январь 1980г.)	То же	1980	-	2	
14	4249	509-3-1341	Защита с. Нехвороща от затопления. Геолого-литологическая карта четвертичных отложений	То же	1980	-	2	
15	4250	509-3-1342	Защита с. Нехвороща от затопления. Карта глубин залегания первого от поверхности водоносного горизонта (ноябрь 1979 г. -январь 1980г.)	То же	1980, 1981	-	2	

16	4251	509-3-1343÷1359	Защита с. Нехвороща от затопления. Топо-геологические поперечники 1÷23; 28÷62 и поперечник 38	УО «Гидропроект» г. Харьков	1980	-	17	
17	4252	509-3-1360	Защита с. Нехвороща от затопления. Схема мероприятий по защите с. Нехвороща от затопления паводками р. Орели	То же	1980	-	1	
18	4253	509-3-1361	Защита с. Нехвороща от затопления. Топо-геологический продольный по спрямлению р. Орели № 2 ГК0÷ГК13+65	То же	1981	-	1	
19	4254	509-3-1362	Защита с. Нехвороща от затопления. Таблица замеров уровней грунтовых вод 1980г	То же	1981	-	1	
20	4255	509-3-1363	Защита с. Нехвороща от затопления. Графики колебаний уровней грунтовых вод	То же	1981	-	5	
21	4256	509-3-1364,1365	Защита с. Нехвороща от затопления. Таблица показателей физ.-мех. свойств песчаных и связных грунтов	То же	1980	-	2	
22	4257	509-3-1366	Защита с. Нехвороща от затопления. Таблица химического состава вод аллювиального водоносного горизонта	То же	1980	-	1	
23	4258	509-3-1367	Защита с. Нехвороща от затопления. Сводная ведомость результатов сводно-фильтрационных работ. Опытные откачки из скважин	То же	1980	-	1	
24	4259	509-3-1368	Пионерский лагерь-профилакторий (объект 179).Топо-геологические продольные профили 1,2 и поперечники IX, X	То же	1977	-	1	
25	4260	509-3-1369	Пионерский лагерь-профилакторий (очистные сооружения). Топо-геологически продольный профиль и поперечники I и II	То же	1977	-	1	
26	4261	509-3-1370	Пионерский лагерь-профилакторий (объект 179). Топо-геологические поперечники I-VIII	То же	1977	-	1	

27	4262	509-3-1371	Краснопавловский гидроузел. Оползневой участок в долине р. Бритаы. Топо-геологический поперечник I-I	УО «Гидропроект» г. Харьков	1977	-	1	
28	4263	509-3-1372	Орельский водораздельный вариант. Геолого-литологический разрез по линиям 9-9, 42-42, 43-43	То же	1968	-	1	
29	4264	509-3-1373	Насосная станция №9. Гидрогеологические поперечники 1-1,2-2	То же	1975	-	1	
30	4265	509-3-1374	Головной участок. Топо-геологический продольный профиль от км 0-23; км 23-44; км 44-62; км 63-76; км 76-104+400; км 104-118; км 118-132; км 133-150; км 151-170; км 175÷193+601.86; км 194-214; км 216-240; км 240-262.	То же	1977	-	13	
31	4266	509-3-1375	Сбросной участок. Топо-геологический продольный профиль (ГК2540-ГК2560)	То же	1975	-	2	
32	4267	509-3-1376÷1379	Сбросной участок. Топо-геологические поперечники на ГК 2553+45, ГК2557 +06, ГК2560+53; ГК2563+96, 2541+20, 2538+05; ГК2547+14, ГК2567+70; ГК2573+94, ГК2576+67, ГК2579+72	То же	1974	-	4	
33	4268	509-3-1386	Комплекс благоустройства территории слияния канала и реки Северский Донец. Топо-геологические разрезы I-I, II-II, III-III, IV-IV, V-V, VI-VI ; VII-VII	То же	1983	-	2	
34	4269	509-3-1388÷1390	Спрямление № 7 ГК38+50 мост №4; спрямление №56 ГК10+20 мост № 1; спрямление №7 ГК 10+10 мост № 3. Геолого-литологический разрез по линии I-I	То же	1981	-	3	
35	4270	509-3-131391	Насосная станция № 1 у с. Чернетчина. Геолого-литологический разрез по линии I-I	То же	1975	-	1	
36	4271	509-3-1392	Гидрогеологическое обследование у с. Лычково. Топо-геологические разрезы по линиям I-I, II-II	То же	1976	-	1	

37	4272	509-3-1393	Насосная станция № 4 у с. Котовка. Геолого-литологический разрез по линии I-I	УО «Гидропроект» г. Харьков	1975	-	1	
38	4273	509-3-1394÷1396	Гирогеологические обследования сел Колпаковка, Чернетчина, Гупаловка. Топо-геологические разрезы по линиям I-I, II-II, III-III	То же	1975, 1976	-	3	
39	4274	509-3-1397	Спрямление № 7 ГК109+20 мост 2. Геолого-литологический разрез по линии I-I	То же	1980	-	1	
40	4275	509-3-1398,1399	Насосные станции № 3 у с. Чернетчина и № 4 у с. Котовка. Карта гидроизогипс первого от поверхности водонасосного горизонта на июнь месяц 1975 г.	То же	1975	-	2	
41	4276	509-3-1400	Краснопавловский гидроузел. Оползневой участок в долине р. Бритаы. Геолого-литологическая карта	То же	1976	-	1	
42	4277	509-3-1403	Сбросной участок. Плотина -перепад № 6 (уточнение геологии). Геолого-литологические разрезы по линиям I-I, II-II, III-III	То же	1979	-	1	
43	4278	509-3-1404	Плотина-перепад № 7. Геолого-лито-логические разрезы по линиям I-I, II-II	То же	1980	-	1	
44	4279	509-3-1406-ГЛ, 1407-ГЛ, 1408-ГЛ	Сопрягающий участок между выходным оголовком тоннеля и Краснопавловским водохранилищем. Противооползневые мероприятия. Геологические разрезы I-I,II-II,III-III,IV-IV (ГК2037-ГК2040); V-V,VI-VI VII-VII VIII-VIII (ГК2043-ГК2046); IX-IX, X-X (ГК2048, 20511). Физико-механические свойства грунтов	То же	1984	-	3	
45	4280	509-3-1409-ГЛ	Сопрягающий участок между выходным оголовком тоннеля и Краснопавловским водохранилищем. Противооползневые мероприятия. Разрезы шурфов 41587, 41609, 41616. ГК2036- ГК2049	То же	1984	-	1	

46	4281	509-3-1410-ГЛ	Переброска стока р. Орельки в нижний бьеф Орельского водохранилища. Плотина-шлюз-регулятор. Геологический разрез по основному створу	УО «Гидропроект» г. Харьков	1984	-	1	
47	4282	509-3-1411-ГЛ	Переброска стока р. Орельки в нижний бьеф Орельского водохранилища. Плотина-шлюз-регулятор. Геологические разрезы по нижнему и верхнему оконтуривающим	То же	1984	-	1	
48	4283	509-3-1412-ГЛ	Переброска стока р. Орельки в нижний бьеф Орельского водохранилища. Месторождение суглинков. Геологические разрезы I-I, II-II, III-III	То же	1984	-	1	
49	4284	509-3-1421-ГЛ	Гидрометсеть. Гидрологический пост в верхнем бьефе насосной станции 12, км 195+710. Геологический разрез	То же	1985	-	1	
50	4285	509-3-1422-ГЛ	Гидрометсеть. Гидрологический пост в нижнем бьефе Краснопавловского водохранилища, км 216+203	То же	1985	-	1	
51	4286	509-3-1423-ГЛ	Гидрометсеть. Гидрологический пост ГСМ на р. Орелька у с. Артельное. Геологические разрезы 1-1, 2-2	То же	1985	-	1	
52	4287	509-3-1424-ГЛ	Гидрометсеть. Гидрологический пост ГСМ на р. Сев. Донец у с. Протапоповка. Геологические разрезы 1-1,2-2,3-3,4-4,5-5	То же	1985	-	1	
53	4288	509-3-1425-ГЛ	Гидрометсеть. Площадка эллинга на Краснопавловском водохранилище. Геологические разрезы 1-1, 2-2	То же	1985	-	1	
54	4289	509-3-1426-ГЛ	Гидрометсеть. Водопост ГСМ у с. Грушеваха. Геологические разрезы 1-1	То же	1985	-	1	
55	4290	509-3-1427-ГЛ	Гидрометсеть. Площадка эллинга (II вариант) на Краснопавловском водохранилище. Геологические разрезы I-I II-II	То же	1985	-	1	

56	4291	509-3-1428-ГЛ	Гидрометсеть. Водопост ГСМ в Изюме на р. Сев. Донец. Геологический разрез	УО «Гидропроект» г.Харьков	1985	-	1	
57	4292	509-3-1429-ГЛ	Гидрометсеть. Гидрологический пост ГСМ на 218.9 км. (Нижний бьеф Краснопавловской плотины). Геологический разрез	То же	1985	-	1	
58	4293	509-3-1430-ГЛ	Гидрометсеть. Водопост в с. Грушеваха. Геолого-литологическая карта по кабельной линии связи.	То же	1985	-	1	
59	4294	509-3-1431-ГЛ, 1432-ГЛ	Гидрометсеть. Водопост в с. Протопоповка и в г. Изюме. Геолого-литологическая карта по кабельной линии связи	То же	1985	-	2	
60	4295	509-3-1433-ГЛ	Краснопавловская плотина. Исследование грунтов основания и тела плотины. Геологические разрезы I-I, II-II, III-III, IV-IV	То же	1985	-	1	
61	4296	509-3-141434- ГЛ	Краснопавловская плотина. Исследование грунтов основания и тела плотины. Нормативные и расчетные значения характеристик грунтов	То же	1985	-	1	
			<u>Проектное задание</u>					
62	4297	509-3-1435	Спрявление № 1 русла р. Орель. Разрез по линии I-I, II-II	УО «Гидропроект» г.Харьков	1968	-	1	
63	4298	509-3- 1436÷1442	Спрявление русла р. Орель. Геолого-литологические разрезы по участку спрявления №№ 2, 3, 4, 5, 6, 7, 8	То же	1968	-	7	
64	4299	509-3- 1443÷1446	Спрявление русла р. Орели № 9, 11; №№ 12÷23. Геолого-литологические разрезы по осям спрявления и поперечники к ним	То же	1968	-	4	
65	4300	509-3-1447	Дюкер через р. Прядовку. Геолого-литологические разрезы по линии 1-1, 2-2, 3-3, 4-4	То же	1969	-	2	

66	4301	509-3-1448-ГЛ	Краснопавловская плотина. Карьер суглинка. Инженерно-геологические разрезы I-I, II-II, III-III, IV-IV, V-V, VI-VI, VII-VII	УО «Гидропроект» г. Харьков	1986	-	1	
			<u>Рабочая документация</u>					
67	4302	509-4-10	Стройбаза у с. Перещепино. План района стройбазы	УО «Гидропроект» г. Харьков	1969	-	1	
68	4303	509-4-11	Стройплощадка № 10 в г. Мерефа. План трассы канализации и площадки очистных сооружений	То же	1969	-	1	
69	4304	509-4-12,13	Стройплощадка № 10 в г. Мерефа. План трассы водовода, площадок эксплуатационных скважин и трассы кабеля связи	То же	1969	-	5	
70	4305	509-4-14	Стройплощадка № 10 в г. Мерефа. План участка улицы им. Горького	То же	1969	-	1	
71	4306	509-4-15	Стройплощадка № 10 в г. Мерефа. План участка трассы ЛЭП-10 кв от п/ст. до стройплощадки № 10	То же	1969	-	1	
72	4307	509-4-20	Трасса двухцепной ЛЭП-150 кв. отпайка от проектируемой ЛЭП-150 кв. правобережная-левобережная п/ст ДДГЭС к проектируемой п/ст в с. Михайловка. План отпайки	То же	1969	-	1	
73	4308	509-4-22	Стройплощадка на ст. Перещепино. План подъездных железнодорожных путей	То же	1969	-	2	
74	4309	509-4-26	ЛЭП -35кв. от п\ст. ДДГЭС к голове канала. План отхода трассы ЛЭП-35 кв	То же	1969	-	1	
75	4310	509-4-27	ЛЭП 35 кв от левобережной п/ст 150/35 кв. до головы канала. План дорог и границ землепользования	То же	1969	-	1	
76	4311	509-4-33,34	Водозаборное сооружение. План прибрежной полосы у прилегающей акватории Днепродзержинского водохранилища	То же	1970	-	4	

77	4312	509-4-37	Км 0- км 5+500 Шульговская дренажная канава. Продольный профиль по оси дренажной канавы и схема расположения поперечников	УО «Гидропроект» г. Харьков	1970	-	1	
78	4313	509-4-38	Км 0-км 5+500 Шульговская дрена Поперечные профили	То же	1970	-	2	
79	4314	509-4-39	Водозаборное сооружение. План участка.	То же	1970	-	1	
80	4315	509-4-40	Жилпоселок строителей в пос. Перещепино. План площадки проектируемой котельной.	То же	1970	-	1	
81	4316	509-4-41	Жилпоселок. План жилпоселка в районе ж.д. станции Краснопавловка	То же	1970	-	6	
82	4317	509-4-44,47	Стройплощадка № 4 в с. Перещепино. План съезда (с ул. Ватутина) автодороги между улицами Катовского и Ватутина и автодороги по ул. Степовой	То же	1970	-	2	
83	4318	509-4-45,46	Стройплощадка № 4 в с. Перещепино. План съезда (с ул. Катовского) автодороги между улицами Катовского и Ватутина и автодороги по ул. Степовой	То же	1970	-	2	
84	4319	509-4-48	Город Перещепино. Спрявление № 4. План участка	То же	1970	-	1	
85	4320	509-4-49	Электроподстанция 154/35/6-10 кв. у г. Перещепино. План площадки	То же	1970	-	1	
86	4321	509-4-50	Краснопавловка жилпоселок. Линия связи. План полосы вдоль линии связи от проектируемого жилпоселка Краснопавловка до узла связи в с. Краснопавловка	То же	1970	-	2	
87	4322	509-4-56	Спрявление р. Орели № 3. План участка	То же	1970	-	1	

88	4323	509-4-58	Дюкер через новое русло р. Орели. План участка проектируемого дюкера на км. 10.2-10.9 канала	УО «Гидропроект» г. Харьков	1970	-	1	
89	4324	509-4-59,60	Производственная база № 4 в п. Перещепино. План-схема карьера в пос. Коминтерн и у МТФ	То же	1970	-	2	
90	4325	509-4-67	Столовая. План участка проектируемой столовой в районе ДДГЭС	То же	1970	-	1	
91	4326	509-4-68,69	Электроподстанция у сел Хижняковка и Михайловка. План площадки	То же	1970	-	3	
92	4327	509-4-70	План района проектируемой площадки экспедиции № 6	То же	1970	-	1	
93	4328	509-4-71	ЛЭП-110 кв. Лозовая-Хижняковка. План отхода трассы ЛЭП от эл. подстанции Лозовая	То же	1970	-	1	
94	4329	509-4-72	Дюкер через новое русло реки Орели на ГК 108+72 (канала). План нового русла р. Орели в районе дюкера	То же	1970	-	1	
95	4330	509-4-73	Дюкер через новое русло реки Орели на ГК 108+72 (канала). Продольный профиль по фарватеру нового русла реки Орели	То же	1970	-	1	
96	4331	509-4-74	Подъездной ж.д. путь ст. Перещепино-стройплощадка № 4. Детали пересечений проектируемого ж.д. пути с ЛЭП и ЛЭС	То же	1970	-	1	
97	4332	509-4-75	Дюкер через новое русло р. Орели. План участка дюкера на км.10 канала	То же	1970	-	1	
98	4333	509-4-76	Стройплощадка № 7. План площадки очистных сооружений канализации	То же	1970	-	1	
99	4334	509-4-77	Стройплощадка № 7 в пос. Красно-Павловка. План проектируемого канализационного коллектора от очистных сооружений до пруда накопителя	То же	1970	-	1	

100	4335	509-4-78	ЛЭП-110 кв. Лозовая-Хижняковка. План воздушных коммуникаций расположенных вблизи трассы ЛЭП	УО «Гидропроект» г. Харьков	1970	-	1	
101	4336	509-4-79	Дюкер через новое русло р. Орели (ГК105+45). План участка отводящего и подводящего канала	То же	1970	-	1	
102	4337	509-4-82	ЛЭП 150 кв левый берег- Михайловка. Продольный профиль расстановки опор от ГК579+49,2 до ГК +15,0. Узел РЛ-1	То же	1970	-	1	
103	4338	509-4-83	Кабельная линия связи (в Перещепино). План проектируемой трассы от п/отд. до стройплощадки № 4	То же	1970	-	8	
104	4339	509-4-84	Головной участок. Профили деталей пересечения (ГК0-ГК218)	То же	1970	-	3	
105	4340	509-4-86	Водовод р. Сев. Донец- р. Орель. План площадки насосной станции.	То же	1970	-	1	
106	4341	509-4-87	Водовод р. Сев. Донец - р. Орель. План трассы водовода УГ27-УГ34 (км7+110-км9+683)	То же	1970	-	1	
107	4342	509-4-88,92	Км.45-км.52. Топографический план	То же	1970	-	4	
108	4343	509-4-89	Канал на км. 52-54. Топографический план	То же	1970	-	1	
109	4344	509-4-90	План полосы водовода (км 0-км7+110)	То же	1970	-	3	
110	4345	509-4-91	Водосбросной канал № 1. Топографический план водосбросного сооружения	То же	1970	-	1	
111	4346	509-4-95	ЛЭП 110 кв. Лозовая-Хижняковка. План трассы на участке ГК0-ГК31+44	То же	1970	-	1	
112	4347	509-4-98	Км 165-км167. Топографический план	То же	1970	-	2	
113	4348	509-4-99	Схема обоснования съемки у с. Краснопавловка.	То же	1970	-	1	

114	4349	509-4-102	Стройплощадка № 7 в пос. Краснопавловка. Схема разбивочного базиса	УО «Гидропроект» г.Харьков	1970	-	1	
115	4350	509-4-104	Временная подстанция у 111 км. канала. План площадки подстанции	То же	1970	-	1	
116	4351	509-4-107	Автодорога, водозаборные скважины и н.с.- II подъема. План района водозаборных скважин, н.с. и автодороги к ним (пос. Перещепино)	То же	1970	-	4	
117	4352	509-4-108	Очистные сооружения хозяйственных стоков в пос. Перещепино. План площадки, расположенной на склоне балки Жукова	То же	1970	-	1	
118	4353	509-4-109	Водопроводные сооружения в пос. Перещепино. План площадки насосной станции II подъема	То же	1970	-	2	
119	4354	509-4-110	Водозаборные скважины (пос. Перещепино). План площадок эксплуатационно-разведочных скважин	То же	1970	-	1	
120	4355	509-4-111	ЛЭП-110 кв. Изюм- Грушеваха. План землепользований вдоль трассы	То же	1970	-	2	
121	4356	509-4-112	Село Краснопавловка. Автодорога от площадки № 7 до инспекторской дороги	То же	1970	-	2	
122	4357	509-4-113	Водозабор в районе села Краснопавловка. План площадки проектируемых трассы водовода и водозабора	То же	1970	-	5	
123	4358	509-4-118	Водовод: «р. Сев. Донец- р. Орелька». План сброса в р. Орелька	То же	1971	-	1	
124	4359	509-4-121	Водовод: «р. Сев. Донец- р. Орелька». Продольный топо-геологический профиль на сбросном участке (ГК23-ГК46)	То же	1971	-	1	
125	4360	509-4-123	Водоснабжение стройплощадки № 7 и жилого микрорайона в поселке Краснопавловка. План насосной станции 2-го подъема (водопроводные сооружения) и водовода к жилпоселку	То же	1971	-	1	

126	4361	509-4-124	Водоснабжение стройплощадки № 7 и жилого микрорайона в поселке Краснопавловка. План водовода от водозаборных сооружений до насосной станции 2-го подъема	УО «Гидропроект» г. Харьков	1971	-	3	
127	4362	509-4-126	Гидротехнический тоннель на канале (км200). План территории стройплощадки № 1	То же	1971	-	1	
128	4363	509-4-127	Автодорога в село Орелька (сахзавод). План автодороги	То же	1971	-	5	
129	4364	509-4-128	Тоннель (км 201-202 канала). Топографический план выходного оголовка	То же	1971	-	1	
130	4365	509-4-129	Водоснабжение стройплощадки № 7 и жилпоселка Краснопавловка. План аварийного сброса в районе н/ст. 2-го подъема	То же	1971	-	1	
131	4366	509-4-130	Тоннель-выходной оголовок. План подъездной автодороги	То же	1971	-	1	
132	4367	509-4-131	Тоннель. План тоннеля	То же	1971	-	1	
133	4368	509-4-132	Дренаж на головном участке. План трассы отводящих каналов № 1 и № 2	То же	1971	-	1	
134	4369	509-4-133	Расчистка русла р. Орелька. Эскизы мостов	То же	1971	-	2	
135	4370	509-4-135	Выходной оголовок тоннеля. Топографический план	То же	1971	-	1	
136	4371	509-4-137	Спрявление № 10. Топографический план	То же	1971	-	2	
137	4372	509-4-139	Стройплощадка № 6 (п. Орелька). План площадки под жилпоселок	То же	1971	-	1	
138	4373	509-4-140	Стройплощадка № 6 ПДУ (Орелька). План площадок под временный жилпоселок и трассу водовода	То же	1971	-	1	
139	4374	509-4-142	Дюкер через новое русло р. Орели (ГК105+45). План конечного участка отводящего канала	То же	1971	-	1	

140	4375	509-4-143	Стройплощадка № 6. План электроподстанции Орельского сахзавода	УО «Гидропроект» г. Харьков	1971	-	1	
141	4376	509-4-144	Ось канала км20-км56. Профили пересечений ЛЭП и ЛЭС, подлежащие переустройству	То же	1971	-	2	
142	4377	509-4-145	Км 167-170 (угол 72- уг.75). Топографический план	То же	1971	-	2	
143	4378	509-4-146	Дюкер через р. Прядовку. План площадки дюкера	То же	1971	-	1	
144	4379	509-4-147	Дюкер через р. Прядовку. Топографический план	То же	1971	-	1	
145	4380	509-4-148	Стройплощадка № 7. Топографический план напорного коллектора от стройплощадки № 7 до очистных сооружений	То же	1971	-	1	
146	4381	509-4-149	Стройплощадка № 7. Топографический план пл трассам ЛЭП	То же	1971	-	1	
147	4382	509-4-150	Стройплощадка № 7. Детали пересечений по проектируемой автодороги от существующей автодороги с/х техники Краснопавловка до площадки очистных сооружений	То же	1971	-	1	
148	4383	509-4-151	Водоснабжение жилпоселка Краснопавловка. Топографический план автодороги к водозабору	То же	1971	-	2	
149	4384	509-4-152	Стройплощадка № 7. Автодорога к очистным сооружениям. Топографический план автодороги	То же	1971	-	2	
150	4385	509-4-153	ЛЭП 35 кв. к НС-9,НС-10. Схематический план трассы ЛЭП в р-не с. Хижняковка	То же	1971	-	1	
151	4386	509-4-154	Кабельная линия связи АТС «Перещепино»-п/ст «Перещепино». План проездов	То же	1971	-	7	
152	4387	509-4-155	Спрявление № 15 р. Орелька. Топографический план спрявления и мостового перехода	То же	1971	-	1	

153	4388	509-4-156	Спрямление русла р. Орели № 1. Топографический план трассы	УО «Гидропроект» г. Харьков	1971	-	2	
154	4389	509-4-159	Плотина Орельского водохранилища. Топографический план	То же	1971	-	2	
155	4390	509-4-160	Водовод р. Сев. Донец- р. Орелька. План перехода через ж.д. на км. 873+500	То же	1971	-	1	
156	4391	509-4-161	Водовод р. Сев. Донец- р. Орелька. План перехода через автомобильную дорогу в р-не НС-3	То же	1971	-	1	
157	4392	509-4-162	Сбросной коллектор от стройплощадки № 7. Топографический план сбросного коллектора от очистных сооружений до р. Орельки.	То же	1971	-	2	
158	4393	509-4-163	Туннель отвал грунта № 2. Топографический план отвала грунта № 2	То же	1971	-	1	
159	4394	509-4-164	Стройплощадка № 10 (Мерефа). План участка проектируемых подъездных жел. дор. путей	То же	1971	-	1	
160	4395	509-4-165	Насосная станция № 1 (км23+066). Топографический план	То же	1971	-	1	
161	4396	509-4-166	Насосная станция № 1. Топографический план площадки	То же	1971	-	2	
162	4397	509-4-167	Стройплощадка № 3 в с. Котовка. Топографический план площадки	То же	1971	-	1	
163	4398	509-4-168	Стройплощадка № 10 (база экспедиции). Поперечники по существующей железной дороге	То же	1971	-	1	
164	4399	509-4-171	Водозаборные сооружения (пос Краснопавловка). План площадок водозаборных скважин №№7 и 14 и автодороги к ним	То же	1971	-	1	
165	4400	509-4-172	Водозаборные сооружения (пос Краснопавловка). План площадок водозаборных скважин №9 и № 12	То же	1971	-	1	
166	4401	509-4-173,174	Гидротехнический туннель на 200-м км. План отвала №1 и № 3 грунта из туннеля	То же	1971	-	2	

167	4402	509-4-175	Город Днепродзержинск. База ОРСа. План участка	УО «Гидропроект» г. Харьков	1971	-	1	
168	4403	509-4-176	Дюкер через р. Заплавка. Топографический план участка	То же	1971	-	2	
169	4404	509-4-178	Жилпоселок в с. Котовка (стройплощадка № 3). Топографический план жилпоселка и подъездов к нему	То же	1971	-	2	
170	4405	509-4-180	Дюкер через р. Заплавку. План участка	То же	1971	-	1	
171	4406	509-4-181	Насосная станция № 12. Топографический план проектируемой насосной станции № 12	То же	1971	-	2	
172	4407	509-4-182	Насосная станция № 2 км 44+000. Топографический план	То же	1971	-	1	
173	4408	509-4-185	План насосной станции № 4	То же	1971	-	1	
174	4409	509-4-186	Насосная станция № 2 ГК440. Топографический план площадки проектируемой насосной станции № 2	То же	1971	-	2	
175	4410	509-4-189	Водовод р. Сев. Донец- р. Орелька. План деталей перехода через автодороги Первомайск-Курган и Александровка-Михайловка	То же	1971	-	1	
176	4411	509-4-190,193,194,195,196	Насосные станции № 11, № 9 (ГК1614+78), № 3 (ГК622), №8 (ГК1507), №7 (ГК1325+56). План площадки	То же	1971	-	5	
177	4412	509-4-192	ЛЭП-110 кв. Беляевка-Степановка. План подхода к подстанции Беляевка	То же	1971	-	1	
178	4413	509-4-197	ЛЭП-35 кв. от НС-10 до НС-11. План землепользований по трассе ЛЭП	То же	1971	-	1	
179	4414	509-4-198	Кабельная линия связи от АТС в пос. Орелька до п/ст. «Хижняковка». План переходов	То же	1971	-	1	

180	4415	509-4-200	Схема специальной тоннельной триангуляции	УО «Гидропроект» г. Харьков	1970	-	1	
181	4416	509-4-201,203	Дюкер у пос. Миновка (км 69), (км 68-км 69). План площадки дюкера	То же	1971	-	3	
182	4417	509-4-205	Стройплощадка № 10 в г. Мерефе. План землепользователей	То же	1971	-	1	
183	4418	509-4-206	Кабельная линия 6 кв. промплощадка в г. Днепродзержинск. План кабельной линии от п/ст. «Правый берег до п/ст. «Плотина»	То же	1971	-	4	
184	4419	509-4-207	Электростанция у насосной станции № 12. Топографический план	То же	1971	-	1	
185	4420	509-4-214	Краснопавловский гидроузел карьер суглинка. Топографический план карьера в районе села Князево	То же	1971	-	3	
186	4421	509-4-217,218	Внеплощадочные сети хозяйственного водопровода стройплощадки № 6. Топографический план водовода d=150м.м. от существующих скважин № 6 и № 8 до насосной станции 2-го подъема (участок 1, 2)	То же	1971	-	4	
187	4422	509-4-220	Канал ГК249-ГК255. Топографический план	То же	1972	-	1	
188	4423	509-4-221	Дамбы обвалования Орельковского водохранилища. Топографический план дамб №1, № 2.	То же	1971	-	2	
189	4424	509-4-222	Насосная станция № 5 (ГК1044). Топографический план	То же	1972	-	1	
190	4425	509-4-223а,223б	Двухцепной переход ЛЭП 150 кв. ДДГРЭС- левый берег через р. Днепр. План перехода	То же	1974	-	2	
191	4426	509-4-224	Переход ЛЭП -150 через р. Днепр ДДГРЭС- левый берег. План ОРУ	То же	1972	-	1	

192	4427	509-4-225	Насосная станция на ГК 1044 №5. План площадки	УО «Гидропроект» г. Харьков	1972	-	1	
193	4428	509-4-226,229	Дюкер у пос. Бузовка. План площадки дюкера	То же	1972	-	2	
194	4429	509-4-228	ГК1970- ГК 1985. Топографический план канала	То же	1972	-	1	
195	4430	509-4-232	Стройплощадка № 6. Напорный коллектор канализации. План трассы напорного коллектора от стройплощадки до очистных сооружений	То же	1972	-	1	
196	4431	509-4-233	Стройплощадка № 6. Очистные сооружения. План площадки очистных сооружений	То же	1972	-	1	
197	4432	509-4-234	Стройплощадка № 6. Трасса водопровода технической воды	То же	1972	-	1	
198	4433	509-4-235	Реконструкция ЛЭП-150 и ОРУ ДДГРЭС. План подхода ЛЭП-150 и ОРУ	То же	1972	-	1	
199	4434	509-4-236	Стройплощадка № 3 (с. Котовка). План площадки (село Котовка)	То же	1972	-	1	
200	4435	509-4-237	Площадка насосной станции № 3 (км.62+200). Топографический план	То же	1972	-	1	
201	4436	509-4-238	Спрявление Орели № 2 (км.97 - км.98 канала)	То же	1972	-	1	
202	4437	509-4-239	Насосная станция № 10 (ГК1704-+65). Топографический план площадки	То же	1972	-	1	
203	4438	509-4-240	Насосная станция № 4 (км. 76+080). Топографический план площадки н/ст № 4	То же	1972	-	2	
204	4439	509-4-242	Стройплощадка № 6 (пос. Орелька). Трасса хозпитьевого водовода. кабельной ЛЭП- кв и кабеля связи	То же	1972	-	6	
205	4440	509-4-244	Дюкер у с. Лычково. План площадки	То же	1972	-	1	

206	4441	509-4-245	Стройплощадка № 3 (Котовка). План площадки очистных сооружений	УО «Гидропроект» г. Харьков	1972	-	1	
207	4442	509-4-246	Стройплощадка № 3 (Котовка). План трассы автодороги, коллектора и ЛЭП 10 кв к очистным сооружениям	То же	1972	-	3	
208	4443	509-4-247	Стройплощадка № 3 (Котовка). План площадки водозаборных сооружений	То же	1972	-	2	
209	4444	509-4-248	Стройплощадка № 3 (Котовка). План трассы водовода от водозаборных сооружений о стройплощадки	То же	1972	-	2	
210	4445	509-4-249	Жилпоселок (Краснопавловка). Топографический план	То же	1972	-	2	
211	4446	509-4-250	Схема ходов нивелирования IV- кл., проложенных в 1968-1972г. в районе прохождения канала	То же	1972	-	1	
212	4447	509-4-254	Дюкер у пос. Перещепино. План площадки	То же	1972	-	1	
213	4448	509-4-256	Стройплощадка № 3 (с. Котовка). План проездов (автодороги)	То же	1972	-	1	
214	4449	509-4-257	ЛЭП 35 кв к стройплощадке № 3. Схематический план	То же	1972	-	1	
215	4450	509-4-260,261	Насосная станция № 6 (ГК1184). Топографический план	То же	1972	-	2	
216	4451	509-4-263	Электроснабжение жилпоселка в Краснопавловке. План кабельной ЛЭП- 6 кв от подстанции до жилпоселка	То же	1972	-	2	
217	4452	509-4-270	Спрявление № 9 (канал км. 160). План спрявления	То же	1972	-	1	
218	4453	509-4-271	Стройплощадка № 4 (Перещепино). План кабельной ЛЭП-6 кв от подстанции Перещепино до жилпоселка	То же	1972	-	1	

219	4454	509-4-272	Км 175,7-км 178,9. План верхового участка Орельковского водохранилища	УО «Гидропроект» г. Харьков	1972	-	2	
220	4455	509-4-273	ЛЭП-35 кв Степановка- км 220. План перехода через железную и автомобильную дорогу	То же	1971	-	1	
221	4456	509-4-274	Км 170,6-км175,7. План Орельковского водохранилища	То же	1972	-	3	
222	4457	509-4-275	Каб. л/св. Котовка-стройплощадка № 3. План трассы	То же	1972	-	2	
223	4458	509-4-277	План площадки под больницу в п. Краснопавловка	То же	1972	-	2	
224	4459	509-4-279	Трасса кабельной линии связи Котовка-Магдалиновка. Топографический план полосы вдоль трассы	То же	1972	-	2	
225	4460	509-4-285	Насосная станция № 11 (ГК1859+56). Топографический план	То же	1972	-	1	
226	4461	509-4-287	Дюкер у с. Шандровка (на км 142-142,9). План дюкера	То же	1972	-	2	
227	4462	509-4-288	Насосная станция № 12 ГК1935+56. Топографический план	То же	1971	-	1	
228	4463	509-4-291	Ось канала км 165 км170. Топографический план полосы вдоль оси канала	То же	1972	-	1	
229	4464	509-4-293,294,295,296,297	Дюкер через р. Богатенькую, с. Дубовые Гряды, с.Шандровка (км142), р. Орельку на 166 км. у с. Черноглазовка (ГК1545). Топографический план	То же	1971, 1972	-	6	
230	4465	509-4-298	Ось канала км 170 км175 (Орельское водохранилище). Топографический план	То же	1972	-	1	
231	4466	509-4-199,300	Дюкер у с. Черноглазовка на ГК1548-1550, у с. Керносовка на ГК 1341-1351, План дюкера	То же	1972	-	3	
232	4467	509-4-301	Ось трассы канала км 201,5-км202,5. Топографический план полосы вдоль оси канала	То же	1973	-	1	

233	4468	509-4-383	Акведук у с. Бойбаковка. Водосбросной тракт	УО «Гидропроект» г. Харьков	1974	-	4	
234	4469	509-4-391	Кабельная линия связи п/ст. Грушеваха -АТС Грушеваха. План трассы ГК15+97-ГК25+65	То же	1975	-	1	
235	4470	509-4-403	Землеустроительный план. Водовод и ЛЭП-35 кв	То же	1973	-	1	
236	4471	509-4-404	Верховое перегораживающее сооружение туннеля. Топографический план	То же	1973	-	1	
237	4472	509-4-405	Км 0-115 Аналитическая сеть. Схема аналитической сети, проложенной вдоль трассы канала.	То же	1973	-	1	
238	4473	509-4-406	Стройплощадка № 3 (Котовка). План трассы автодороги, коллектора, ЛЭП и ЛЭС от стройплощадки до очистных сооружений	То же	1973	-	8	
239	4474	509-4-407	Стройплощадка № 3 (Котовка). План подходов коммуникаций к стройплощадке	То же	1973	-	1	
240	4475	509-4-408	Жилпоселок в пос Перещепино. План территории больницы и хлебзавода	То же	1973	-	1	
241	4476	509-4-409	Кабельная линия связи от стройплощадки № 7 насосной станции «Орелька». Топографический план	То же	1973	-	7	
242	4477	509-4-410	Богомоловский карьер. План трассы водовода «р. Орелька - р. Папельная»	То же	1973	-	2	
243	4478	509-4-413	Подпитка водой Богомоловского карьера. План площадок насосной станции Орелька и водоподъемной плотины	То же	1973	-	1	
244	4479	509-4-415	Схема проектируемых мостовых переходов железной дороги МПС	То же	1973	-	1	
245	4480	509-4-416	Площадка общежитий в поселке ДДГЭС. Топографический план	То же	1973	-	1	

246	4481	509-4-417	Сопрягающее сооружение. Топографический план на ГК 2033-2035+70	УО «Гидропроект» г. Харьков	1973	-	1	
247	4482	509-4-419	Напорный самотечный трубопровод II подъема (пос. Краснопавловка). План трассы трубопровода в районе примыкания к стройплощадке № 7	То же	1973	-	1	
248	4483	509-4-444	Спрявление № 7а. План мостового перехода	То же	1973	-	1	
249	4484	509-4-445	Краснопавловский гидроузел. Топографический план площадки плотины	То же	1973	-	2	
250	4485	509-4-447	Дамба под автодорогу через балку Широкою в районе Краснопавловского водохранилища. Топографический план участка	То же	1974	-	1	
251	4486	509-4-449	Подстанция 110/35/10 кв «Грушеваха». Топографический план площадки	То же	1974	-	1	
252	4487	509-4-484	Акведук через канал на ГК1879+40.00. Схема закрепления оси акведука на местности	То же	1982	-	1	
253	4488	509-4-501	Акведук Бабайковка (ГК389+90). Топографический план	То же	1974	-	1	
254	4489	509-4-502	Акведук В. Козырщина (ГК1023+90). Топографический план	То же	1974	-	1	
255	4490	509-4-503	ВЛ-110 кв. «Языково-Грушеваха». План выхода с п/ст «Языково»	То же	1974	-	1	
256	4491	509-4-505	ВЛ-110 кв. «Языково-Грушеваха». Землеустроительный план вдоль трассы ВЛ-110кв	То же	1973	-	1	
257	4492	509-4-506	Подстанция «Грушеваха». Топографический план	То же	1974	-	1	
258	4493	509-4-507	Автодорога к подстанции «Грушеваха». Топографический план	То же	1974	-	2	
259	4494	509-4-510	Акведук Терны на ГК 1598. Топографический план акведука	То же	1974	-	1	

260	4495	509-4-511	Плотина-перепад № 1 (ГК 2200+40). Топографический план площадки	УО «Гидропроект» г. Харьков	1974	-	1	
261	4496	509-4-512	Ось канала (км.0-км.260). Схема размещения выполненных топографических съемок	То же	1974	-	2	
262	4497	509-4-515	Плотина-перепад № 2. Топографический план	То же	1974	-	1	
263	4498	509-4-517	Ось канала (ГК1962) Б. Башкатовская. Топографический план	То же	1974	-	1	
264	4499	509-4-518	Автодорога к подстанции Грушеваха. Топографический план водоотводной канавы	То же	1974	-	1	
265	4500	509-4-521	Дюкеры, насосные. Фундаментальный /рабочий/ репер	То же	1974	-	1	
266	4501	509-4-522	Стройплощадка № 10. Переустройство ВЛ (г. Мерефа)	То же	1974	-	1	
267	4502	509-4-523	ЛЭП- 6 кв. Перенос ЛЭП- 6 кв на уткоферму	То же	1975	-	1	
268	4503	509-4-527	Акведук № 1 у с. Лукашевка (ГК1675+60). Топографический план площадки под акведук	То же	1975	-	1	
269	4504	509-4-528	Реконструкция водосброса пруда на Б. Башкатовская. Топографический план гидроузла	То же	1975	-	1	
270	4505	509-4-529	Акведук у с. Александровка I (ГК1831). Топографический план	То же	1975	-	1	
271	4506	509-4-530	Насосная станция № 12. Сифонный водовыпуск. Топографический план	То же	1975	-	1	
272	4507	509-4-533,534	Краснопавловка насосная станция и водовод подачи воды на охлаждение компрессоров. Топографический план насосной станции и вдоль оси проектируемого водовода	То же	1975	-	2	
273	4508	509-4-535	Акведук Александровка 2 (ГК1894+20). План площадки	То же	1975	-	1	

274	4509	509-4-536,537,538,539	Акведук Артельное (ГК1857+75), у с. Надеждино (ГК1915+75), на балке Волчья (ГК1877+40), у с. Веселое (ГК1933). План площадки	УО «Гидропроект» г. Харьков	1975	-	4	
275	4510	509-4-541	Акведук № 2 у с. Лукашевка (ГК1682+70) План площадки под акведук	То же	1975	-	1	
276	4511	509-4-542	Акведук Лукашевка № 4 (ГК1698+60). Топографический план площадки акведука	То же	1975	-	1	
277	4512	509-4-544	Насосная станция № 12. Водовод и канализация. Топографический план вдоль оси трассы напорного коллектора	То же	1976	-	1	
278	4513	509-4-545,546	Плотина-перепад № 4 (ГК2054) и № 1 (ГК2033+94). Схематический план участка сопряжения канала с Краснопавловским водохранилищем	То же	1976	-	2	
279	4514	509-4-547	План кабельной линии связи от левобережной подстанции до 0 опоры	То же	1976	-	1	
280	4515	509-4-548	План кабельной линии связи г. Днепропетровска от колодца № 841 до базы механизации	То же	1976	-	1	
281	4516	509-4-549,550	Плотина-перепад № 2 и №3 (ГК2040+00), (ГК2045+70). Схематический план участка сопряжения канала с Краснопавловским водохранилищем	То же	1976	-	2	
282	4517	509-4-553	Насосная станция № 12. План временной земляной плотины промежуточного бассейна	То же	1976	-	1	
283	4518	509-4-554	Кабельная линия связи от кабельной линии связи, идущей вдоль канала (ГК1656+98 канала) до колодца. План трассы	То же	1976	-	2	
284	4519	509-4-555	Кабельная линия связи от кабельной линии связи, вдоль канала (ГК1089+70 канала) до стройплощадки № 4 в пос. Перещепино. План трассы кабельной линии связи	То же	1976	-	1	

285	4520	509-4-556	Постоянная связь канала. План трассы кабеля связи от электроподстанции «Грушеваха» до плотины перепада (ГК0-ГК8+07,2), (ГК8+07,2-17+13,2)	УО «Гидропроект» г. Харьков	1976	-	2	
286	4521	509-4-557,558	Постоянная связь канала. План трассы кабеля связи от электроподстанции Грушеваха до плотины перепада № 8	То же	1976	-	5	
287	4522	509-4-559	Дамба на балке Широкой (Автоподъезд). Топографический план	То же	1976	-	1	
288	4523	509-4-560	Противооползневые мероприятия в долине р. Бритаы в створе Краснопавловского гидроузла	То же	1976	-	1	
289	4524	509-4-561	ЛЭП-35 кв. от угловой опоры № 10 существующей ЛЭП-35 кв. «Степановка- стройплощадка № 7» до п/ст у входного оголовка тоннеля. План трассы	То же	1977	-	1	
290	4525	509-4-562	План мостового перехода через р. Берека	То же	1977	-	1	
291	4526	509-4-563	Сопрягающее сооружение р. Бритаы с каналом. Топографический план	То же	1977	-	1	
292	4527	509-4-564	Осевая линия канала. Схема вынесенной в натуру осевой линии канала и сооружений	То же	1977	-	4	
293	4528	509-4-566	Схема полигонометрии 4 класса (км115-км262)	То же	1977	-	1	
294	4529	509-4-567	Пионерлагерь-профилакторий на 600 мест (объект №179). Топоплан участка под основные здания сооружения	То же	1977	-	8	
295	4530	509-4-568	Краснопавловское водохранилище. План береговой полосы с НПГ-120м и проектными границами	То же	1978	-	3	
296	4531	509-4-569	Переход газопровода через канал на ГК2487+14. Топографический план	То же	1978	-	1	

297	4532	509-4-570	Стройплощадка № 10 в г. Мереве. План площадки под жилой дом	УО «Гидропроект» г. Харьков	1978	-	1	
298	4533	509-4-571	База отдыха и пионерлагерь в г. Бердянске Перещепинского управления строительства второго района канала Днепр-Донбасс. Топографический план	То же	1978	-	4	
299	4534	509-4-572	Кабель связи п/ст Грушеваха -плотина перепада № 8. Схема трассы	То же	1976	-	1	
300	4535	509-4-573	Стройплощадка № 10 в г. Мереве. План площадки под жилой дом	То же	1978	-	1	
301	4536	509-4-574	ВЛ-110 кв. Хижняковка-Степановка. Топоплан трассы нового обходного участка в р-не колхоза Свердлова	То же	1978	-	1	
302	4537	509-4-575	Газоснабжение поселка в пгт. Краснопавловка. Топографический план проездов	То же	1978	-	6	
303	4538	509-4-576	Сбросной участок (км 247-км 262). Поперечные профили через р. Берека	То же	1979	-	1	
304	4539	509-4-577	Стройплощадка № 10 в г. Мереве. План по ул. Леси Украинки от пер. Леси Украинки до железнодорожного переезда	То же	1979	-	1	
305	4540	509-4-578	Стройплощадка № 10 в г. Мереве. План трассы канализации жилого дома	То же	1978	-	1	
306	4541	509-4-580	Отвод поверхностного стока с территории жилого квартала в г. Мереве. План участка подтопления между ул. Руднева, 5-го Сентября и пер. Руднева	То же	1980	-	1	
307	4542	509-4-581÷586	Защита с. Нехвороща от подтопления р. Орели. Топографический план защитной дамбы № 1, № 2 и водоотводного канала	То же	1980	-	6	
308	4543	509-4-587	Защита села Нехвороща от подтопления р. Орелью. Топографический план канав	То же	1980	-	1	

309	4544	509-4-588	Защита села Нехвороща от подтопления р. Орели. Топографический план карьеров №1, №2, №3	УО «Гидропроект» г. Харьков	1980	-	1	
310	4545	509-4-589	Защита села Нехвороща от подтопления р. Орели. Защитная дамба № 1. Топоплан насосной станции на ГК 4	То же	1980	-	1	
311	4546	509-4-590	Защита села Нехвороща от подтопления р. Орели. Топоплан насосной станции на ГК69+80. (Защитная дамба № 1)	То же	1980	-	1	
312	4547	509-4-591,592	Защита села Нехвороща от подтопления р. Орели. Защитная дамба № 2. Топоплан насосной станции на ГК9+00, на ГК33	То же	1980	-	2	
313	4548	509-4-593,594	Автодорожный мост № 1, № 2 через спрямление р. Орели № 5 би № 5. Топографический план	То же	1981	-	2	
314	4549	509-4-595,596	Автодорожный мост № 3, № 4 через спрямление р. Орели № 7. Топографический план	То же	1981	-	2	
315	4550	509-4-597,598	Дренаж территории жилпоселка микрорайона в пгт Перещепино. Топографический план, топографический план сброса	То же	1982	-	3	
316	4551	509-4-600,601	Комплекс благоустройства территории слияния канала Днепр-Донбасс и р. Сев. Донец. Топографический план территории и автоподъезда	То же	1983	-	2	
317	4552	509-4-602 ТОП.603 ТОП,604 ТОП	Плотина перепад № 2, № 3, № 4. Оползневые участки (ГК2037-ГК2040), (ГУ2044- ГК2049), (ГК2053 — ГК2055). Топографический план	То же	1984	-	3	
318	4553	509-4-605 ТОП	Отвал грунта в балке Ярошкина. Топографический план	То же	1984	-	1	
319	4554	509-4-606 ТОП	Комплекс благоустройства территории слияния канала Днепр-Донбасс и р. Сев. Донец. Топографический план территории	То же	1984	-	1	

320	4555	509-4-607 ТОП	Переброска стока р. Орельки в нижний бьеф Орельковского водохранилища. Топографический план площадки насосной станции и шлюза регулятора	УО «Гидропроект» г. Харьков	1984	-	1	
321	4556	509-4-608 ТОП	Переброска стока р. Орельки в нижний бьеф Орельковского водохранилища (Гидроузел). Топографический план	То же	1984	-	1	
322	4557	509-4-609 ТОП	Переброска стока р. Орелька в нижний бьеф Орельковского водохранилища. Топографический план отводящего канала и защитной дамбы	То же	1984	-	4	
323	4558	509-4-610 ТОП	Переброска стока р. Орелька в нижний бьеф Орельковского водохранилища. Топографический план водовода (вариант 1)	То же	1984	-	4	
324	4559	509-4-611 ТОП	Переброска стока р. Орелька в нижний бьеф Орельковского водохранилища. Топографический план отводящего канала	То же	1984	-	1	
325	4560	509-4-612 ТОП	Переброска стока р. Орелька в нижний бьеф Орельковского водохранилища. Топографический план защитной дамбы и водовода	То же	1984	-	2	
326	4561	509-4-613 ТОП	Переброска стока реки Орельки в нижний бьеф Орельковского водохранилища. Топографический план перехода водовода через автодорогу	То же	1984	-	1	
327	4562	509-4-614 ТОП	Переброска стока р. Орельки в нижний бьеф Орельского водохранилища. Топографический план	То же	1984	-	1	
328	4563	509-4-615 ТОП	Головное водозаборное сооружение км 0+000. Схема 1 нивелирных ходов	То же	1984	-	1	
329	4564	509-4-616 ТОП	Дюкер № 1 км 10.3- 10.8. Схема 2 нивелирных ходов	То же	1984	-	1	
330	4565	509-4-617 ТОП	Насосная станция № 1 км 23+066. Схема нивелирных ходов	То же	1984	-	1	

331	4566	509-4-618 ТОП	Дюкер № 2 через р. Прядовка км 28,4-28,7. Схема 4 нивелирных ходов	УО «Гидропроект» г. Харьков	1984	-	1	
332	4567	509-4-619 ТОП	Насосная станция № 2 км 44+000. Схема 5 нивелирных ходов	То же	1984	-	1	
333	4568	509-4-620 ТОП	Дюкер № 3 через р. Заплавка км 53.3- 53.5. Схема 6 нивелирных ходов	То же	1984	-	1	
334	4569	509-4-621 ТОП	Насосная станция № 3 км 62+250. Схема № 7 нивелирных ходов	То же	1984	-	1	
335	4570	509-4-622 ТОП	Дюкер № 4 у с. Миновка км 68,8-68,9. Схема 8 нивелирных ходов	То же	1984	-	1	
336	4571	509-4-623 ТОП	Насосная станция № 4 км 76+080. Схема 9 нивелирных ходов	То же	1984	-	1	
337	4572	509-4-624 ТОП	Дюкер № 5 у с. Бузовка км 86.8-87.1. Схема 10 нивелирных ходов	То же	1984	-	1	
338	4573	509-4-625 ТОП	Дюкер № 6 у с. Лычково км 96.5-96.8. Схема 11 нивелирных ходов	То же	1984	-	1	
339	4574	509-4-626 ТОП	Насосная станция № 5 км 104+400. Схема 12 нивелирных ходов	То же	1984	-	1	
340	4575	509-4-627 ТОП	Дюкер № 7 пос. Перещепино км 113.5-113,8. Схема №13 нивелирных ходов	То же	1984	-	1	
341	4576	509-4-628 ТОП	Насосная станция № 6 км 118+400. Схема 14 нивелирных ходов	То же	1984	-	1	
342	4577	509-4-629 ТОП	Дюкер № 8, р. Богатенькая км 126,3 — 126,6. Схема 15 нивелирных ходов	То же	1984	-	1	
343	4578	509-4-630 ТОП	Насосная станция № 7 км 132+550. Схема 16 нивелирных ходов	То же	1984	-	1	
344	4579	509-4-631 ТОП	Дюкер № 9 у с. Шандровка км 142,1-142,4. Схема 17 нивелирных ходов	То же	1984	-	1	
345	4580	509-4-632 ТОП	Насосная станция № 8 км 150+700. Схема 18 нивелирных ходов	То же	1984	-	1	

346	4581	509-4-633 ТОП	Дюкер № 11 км 154,4-154,7. Схема 19 нивелирных ходов	УО «Гидропроект» г. Харьков	1984	-	1	
347	4582	509-4-634 ТОП	Дюкер № 12 км 165,7-166,0. Схема 20 нивелирных ходов	То же	1984	-	1	
348	4583	509-4-635 ТОП	Насосная станция № 9 км 168+478. Схема 21 нивелирных ходов	То же	1984	-	1	
349	4584	509-4-636 ТОП, 637 ТОП	Насосная станция № 10 км 170+465, № 11 км 185+956. Схема 22, 23 нивелирных ходов	То же	1984	-	2	
350	4585	509-4-638 ТОП	Переброска стока р. Орельки в нижний бьеф Орельковского водохранилища. Топоплан перехода водовода через автодорогу Петровское-Орелька	То же	1984	-	1	
351	4586	509-4-639 ТОП	Гидрометсеть. Водпост в г. Изюме. Топографический план	То же	1985	-	1	
352	4587	509-4-640 ТОП, 641 ТОП	Гидрометсеть. Водпост в с. Грушеваха. Топографический план кабеля связи и ВЛ	То же	1985	-	2	
353	4588	509-4-642 ТОП	Гидрометсеть. Эллинг (2 вариант). Топографический план	То же	1985	-	1	
354	4589	509-4-643 ТОП	Гидрометсеть. Площадка Эллинга № 1. Топографический план	То же	1985	-	1	
355	4590	509-4-644 ТОП, ТОП	Гидрометсеть. Водпост у с. Артельное и с. Протопоповка. Топографический план	То же	1985	-	2	
356	4591	509-4-646	Стройплощадка № 10 г. Мерефа. Электрозащита газопровода. План площадки	То же	1985	-	1	
357	4592	509-4-647 ТОП	Газоснабжение котельной на стройплощадке № 10 в г. Мерефа. Топографический план	То же	1985	-	4	
358	4593	509-4-648 ТОП	Схема канала	То же	1984	-	1	
359	4594	509-4-652 ТОП	Орельковское водохранилище (км 170,5- км 179). Проект 1-го пояса зоны санитарной охраны	То же	1989	-	1	

360	4595	509-4-751 ТОП	Биоплато в верхнем бьефе Орельковского водохранилища. Топографический план	УО «Гидропроект» г. Харьков	1990	-	2	
361	4596	509-4-752	Схема хода полигонометрии 4 класса на трапецию М-36	То же	1974	-	1	
362	4597	509-4-753	Схема хода полигонометрии 4 класса на трапецию М-37	То же	1974	-	1	
363	4598	509-8-1	Канал. Границы участка земель для строительства сооружений канала от км 0 до км 10	То же	1970	-	1	
364	4599	509-8-2	Краснопавловское водохранилище. Отвод земель под гидроузел	То же	1971	-	1	
365	4600	509-8-4	Выкопировка с планов внутрхозяйственного землеустройства с.х. арт. им. XVI партсъезда Сахновщанского района	То же	1971	-	1	
366	4601	509-8-5	Краснопавловское водохранилище. Отвод земель под зоны водохранилища. План отводимых участков	То же	1972	-	1	
367	4602	509-8-100	Отвод земель под объекты строительства. Топографический план района размещения Богомоловского карьера песков	То же	1974	-	1	
368	4603	509-8-101	План отвода участка под отвал грунта № 5	То же	б/д	-	1	
369	4604	509-8-103	Канал Днепр-Донбасс II очередь. Водовыпуск № 2 на ГК 26+00. План отвода земель на участке колхоза «Прогресс»	То же	1976	-	1	
370	4605	509-8-104	Канал Днепр-Донбасс II очередь. Водовыпуск № 3 на ГК 47+78. План отвода земель на участке Конзавода № 124	То же	1976	-	1	
371	4606	509-8-105	Канал Днепр-Донбасс I очередь. Плотина-перепад № 6. План отвода земель на участке колхоза «Дружба»	То же	1977	-	1	

372	4607	509-8-106	Канал Днепр-Донбасс I очередь. Плотина-перепад № 4-5-6. План отвода земель на участке колхоза «Искра»	УО «Гидропроект» г. Харьков	1977	-	1	
373	4608	509-8-107,108	Автоподъезд к плотине-перепаду №1, №2, №3. План отвода земель на участке колхозов им. Ленина и «Прогресс» Лозовского района	То же	1977	-	2	
374	4609	509-8-111,112	Рекультивация карьеров для инспекторской дороги. Карьер № 1. Колхоз им. Котовского Магдаленовского района. Генплан рекультивируемого участка. Картограмма земляных работ	То же	1976	-	2	
375	4610	509-8-113	Рекультивация карьеров для инспекторской автодороги. Карьер № 1 колхоз им. Котовского. Почвенный план	То же	1976	-	1	
376	4611	509-8-114	Рекультивация карьеров для инспекторской автодороги. Карьеры № 4, № 6 колхоз им. Жданова. План размещения карьера	То же	1976	-	1	
377	4612	509-8-115,116	Рекультивация карьеров для инспекторской автодороги. Карьер № 4 . Колхоз им. Жданова, Магдаленовского района. Генплан рекультивируемого участка. Картограмма земляных работ	То же	1976	-	2	
378	4613	509-8-117	Рекультивация карьеров для инспекторской автодороги. Карьер № 4 колхоз им. Жданова. Почвенный план	То же	1976	-	1	
379	4614	509-8-118,119	Рекультивация карьеров для инспекторской автодороги. Карьер № 6. Колхоз им. Жданова, Магдаленовского района. Генплан рекультивируемого участка. Картограмма земляных работ	То же	1976	-	2	
380	4615	509-8-120	Рекультивация карьеров для инспекторской автодороги. Карьер № 6 колхоз им. Жданова. Почвенный план	То же	1976	-	1	

381	4616	509-8-121	Рекультивация карьеров для инспекторской автодороги. Карьер № 2 колхоз им. Котовского. План размещения карьера	УО «Гидропроект» г. Харьков	1976	-	1	
382	4617	509-8-122	Рекультивация карьеров для инспекторской автодороги. Карьер № 2 . Колхоз им. Котовского, Магдаленовского района. Генплан рекультивируемого участка	То же	1976	-	1	
383	4618	509-8-123	Рекультивация карьеров для инспекторской автодороги. Карьер № 2. Колхоз им. Котовского, Магдаленовского района. Картограмма земляных работ	То же	1977	-	1	
384	4619	509-8-124	Рекультивация карьеров для инспекторской автодороги. Карьер № 2. колхоз им. Котовского. Почвенный план	То же	1976	-	1	
385	4620	509-8-125	Рекультивация карьеров для инспекторской автодороги карьеры № 2, № 3 колхоз им. Ильича. План размещения	То же	1976	-	1	
386	4621	509-8-126	Рекультивация карьеров для инспекторской автодороги. Карьер № 2 колхоз им. Ильича Магдаленовского района. Генплан рекультивируемого участка	То же	1977	-	1	
387	4622	509-8-127	Рекультивация карьеров для инспекторской автодороги. Карьер № 2 колхоз им. Ильича Магдаленовского района. Картограмма земляных работ	То же	1977	-	1	
388	4623	509-8-128	Рекультивация карьеров для инспекторской автодороги карьеры № 2 , № 3 колхоз им. Ильича. Почвенный план	То же	1976	-	1	
389	4624	509-8-129	Автоподъезд к плотине-перепаду № 7. План отвода земель на участке колхоза «Дружба»	То же	1977	-	1	

390	4625	509-8-130	Автоподъезд к плотине-перепаду № 7. План отвода земель на участке госплеменного завода «Степок»	УО «Гидропроект» г.Харьков	1977	-	1	
391	4626	509-8-131	Рекультивация карьеров для инспекторской автодороги карьеры № 1 , № 3 колхоз им. Горького. План размещения карьера	То же	1976	-	1	
392	4627	509-8-132	Рекультивация карьеров для инспекторской автодороги. Карьер № 1 колхоз им. Горького Магдаленовского района. Генплан рекультивируемого участка	То же	1977	-	1	
393	4628	509-8-133	Рекультивация карьеров для инспекторской автодороги. Карьер № 1 колхоз им. Горького Магдаленовского района. Картограмма земляных работ	То же	1977	-	1	
394	4629	509-8-134	Рекультивация карьеров для инспекторской автодороги. Карьер № 1 колхоз им. Горького. Почвенный план	То же	1976	-	1	
395	4630	509-8-135	Рекультивация карьеров для инспекторской автодороги. Карьер № 3 колхоз им. Горького Магдаленовского района. План рекультивируемого участка	То же	1977	-	1	
396	4631	509-8-136	Автоподъезд к плотине-перепаду №8. План отвода земель на участке колхоза «Октябрь»	То же	1977	-	1	
397	4632	509-8-137	Рекультивация карьеров для инспекторской автодороги. Карьер № 3 колхоз им. Горького. Почвенный план	То же	1976	-	1	
398	4633	509-8-138,139,140	Насосные станции №10, №11, №12. Площадка для поля подземной фильтрации. План отвода земель	То же	1977	-	3	
399	4634	509-8-141,142,143	Отвал грунта № 1,2,3,4. План отвода земель на участке колхозов «Грушевахский», «Октябрь», «Жовтень»	То же	1977	-	3	

400	4635	509-8-144,145	Насосные станции №10, №11. Схема с геоданными на отводимые участки под поля подземной фильтрации	УО «Гидропроект» г. Харьков	1977	-	2	
401	4636	509-8-147÷150	Насосные станции №5-№9. Площадка для полей подземной фильтрации. План отвода земель	То же	1977	-	4	
402	4637	509-8-152÷160	Насосные станции №1÷№9. Схема с геоданными на отводимые участки под поля подземной фильтрации	То же	1977	-	9	
403	4638	509-8-161,162	Защита территории пос. Краснопавловка от подтопления грунтовыми водами. Головная дрена I от ГК0 +00 до ГК 4+70. План, продольный профиль, объемы работ	То же	1977	-	2	
404	4639	509-8-163,164	Защита территории пос. Краснопавловка от подтопления грунтовыми водами. Дрена №2, №3. План, продольный профиль, объемы работ	То же	1977	-	2	
405	4640	509-8-165	Защита территории пос. Краснопавловка от подтопления грунтовыми водами. Головная дрена II. План, продольный профиль, объемы работ	То же	1977	-	1	
406	4641	509-8-166	Защита территории пос. Краснопавловка от подтопления грунтовыми водами. Дрены №4, №5, №6. План, продольный профиль, объемы работ	То же	1977	-	1	
407	4642	509-8-167	Защита территории пос. Краснопавловка от подтопления грунтовыми водами. Смотровые колодцы. Спецификация ж.б. элементов, ведомость привязки, объемы работ	То же	1977	-	1	
408	4643	509-8-168,169,170	Защита территории стройплощадки №7 от подтопления грунтовыми водами. Головная дрена I от ГК0 до ГК 3 +25, от ГК 3+25 до ГК 3+95, от ГК 6+95 до ГК 10+00. План, продольный профиль, сечение	То же	1978	-	3	

409	4644	509-8-171,172,173,174	Отвал грунтов №1, №2, №3, № 4. План отвода земель на участках колхозов «Грушевахский», «Жовтень», «Донец»	УО «Гидропроект» г. Харьков	1977	-	4	
410	4645	509-8-175,176,177,178	Рекультивация карьеров для инспекторской автодороги. Карьер грунта № 2 в колхозе «Коммунист» Павлоградского района. План размещения карьера. Генплан. Картограмма земляных работ. Почвенный план	То же	1977	-	4	
411	4646	509-8-179,180	Рекультивация участка пашни, нарушенного при строительстве канала в колхозе им. Горького Магдалиновского района Днепропетровской области. План карьера. Картограмма земляных работ	То же	1977	-	2	
412	4647	509-8-181,182,183	Рекультивация карьера № 2 в колхозе «Заря» Новомосковского района Днепропетровской области. План размещения карьера. Генплан. Картограмма земляных работ	То же	1977	-	3	
413	4648	509-8-184,187	Рекультивация карьеров для инспекторской автодороги. Карьер № 1 в колхозе XXI съезда КПСС Павлоградского района Днепропетровской области. План размещения карьера. Почвенный план	То же	1977	-	2	
414	4649	509-8-188,189	Рекультивация карьера № 1 в колхозе «Заря» Новомосковского района Днепропетровской области. План участка. План земляных масс	То же	1977	-	2	
415	4650	509-8-191,192	Рекультивация карьера № 1 в колхозе имени XXI съезда КПСС Павлоградского района Днепропетровской области. Генплан участка. План земляных работ	То же	1977	-	2	

416	4651	509-8-194,195,196,197	Рекультивация карьеров для инспекторской автодороги. Карьер № 1 в колхозе им. Жданова Новомосковского района Днепропетровской области. План размещения карьера. Генплан участка. План земляных работ. Почвенный план	УО «Гидропроект» г. Харьков	1977	-	4	
417	4652	509-8-198,199,200	Рекультивация карьеров для инспекторской автодороги. Карьер № 1 в колхозе «Коммунист» Павлоградского района Днепропетровской области. План размещения. План участка. План земляных масс	То же	1977	-	3	
418	4653	509-8-201,202	Рекультивация карьеров для инспекторской автодороги. Карьер №1 в колхозе «Орельский» Новомосковского района Днепропетровской области. План размещения карьера. План участка	То же	1977	-	2	
419	4654	509-8-204,205,206	Рекультивация карьеров для инспекторской автодороги. Карьер №3 в колхозе «Заря» Новомосковского района Днепропетровской области. План размещения карьера. Генплан. План земляных масс	То же	1977	-	3	
420	4655	509-8-208,209	Рекультивация карьера № 3 в колхозе имени Ильича Магдалиновского района Днепропетровской области. Генплан участка. План земляных масс	То же	1977	-	2	
421	4656	509-8-210,211	Рекультивация карьера № 3 в колхозе имени Жданова Магдалиновского района Днепропетровской области. Генплан участка. План земляных масс	То же	1977	-	2	
422	4657	509-8-212,213	Рекультивация карьера № 4 в колхозе «Заря» Новомосковского района Днепропетровской области. Генплан участка. План земляных масс	То же	1977	-	2	

423	4658	509-8-214	ВЛ 110 кв. Хижняковка-Степановка. Обходной участок. План отвода земель	УО «Гидропроект» г. Харьков	1979	-	1	
424	4659	509-8-215,216	Рекультивация карьеров для инспекторской автодороги. План размещения	То же	1980	-	2	
425	4660	509-8-217,218,219	Рекультивация карьеров для инспекторской автодороги. Карьер № 2 в колхозе «Коммунист» Сахновщанского района. Генплан рекультивируемого участка. Картограмма земляных работ. Почвенный план	То же	1980	-	3	
426	4661	509-8-220,221,222	Рекультивация карьеров для инспекторской автодороги. Карьер № 1 в колхозе «Коммунист» Сахновщанского района. Генплан рекультивируемого участка. Картограмма земляных работ. Почвенный план	То же	1980	-	3	
427	4662	509-8-223,224	Рекультивация карьеров для инспекторской автодороги. Карьер № 3 в колхозе «Коммунист» Сахновщанского района. Картограмма земляных работ. Генплан рекультивируемого участка	То же	1980	-	2	
428	4663	509-8-225,226	Рекультивация карьеров для инспекторской автодороги. Карьер № 4 в колхозе «Коммунист». Генплан рекультивируемого участка. Картограмма земляных работ	То же	1980	-	2	
429	4664	509-8-227,228,229	Рекультивация карьеров для инспекторской автодороги. Карьер № 1 в колхозе им. Ленина Сахновщанского района. Почвенный план. План размещения. Генплан рекультивируемого участка	То же	1980	-	3	
430	4665	509-8-230,233,234,235	Защита территории стройплощадки № 7 от подтопления грунтовыми водами. Головная дрена I от ГК10 до ГК13+47, от ГК0+00 до ГК3+30, от ГК3+30 до ГК6+69, от ГК6+69 до ГК9+19. План, продольный профиль, сечение	То же	1978	-	4	

431	4666	509-8-231,232,237	Защита территории стройплощадки № 7 от подтопления грунтовыми водами. Дрена № 1, № 2, № 3, № 4. План, продольные профили, объемы работ	УО «Гидропроект» г. Харьков	1978	-	3	
432	4667	509-8-238	Защита территории стройплощадки № 7 от подтопления грунтовыми водами. Смотровые колодцы. Спецификация ж.б. элементов, ведомость привязки	То же	1978	-	1	
433	4668	509-8-239	Защита территории стройплощадки № 7 от подтопления грунтовыми водами. Сбросы от головной дрены I и II. Головная дрена ГК0÷ГК -(1-50). Продольные профили, сечения	То же	1978	-	1	
434	4669	509-8-241	Защита территории стройплощадки № 7 от подтопления грунтовыми водами. Выходной оголовок водосброса головной дрены I	То же	1978	-	1	
435	4670	509-8-242,243	Дренаж территории жилого микрорайона в пгт Перещепино. Дрена I от ГК0 до ГК4+60. План, продольный профиль, сечения, объемы работ	То же	1982	-	2	
436	4671	509-8-244	Дренаж территории жилого микрорайона в пгт Перещепино. Дрена 2. План, продольный профиль, сечения, объемы	То же	1982	-	1	
437	4672	509-8-245	Рекультивация карьеров для инспекторской автодороги. Карьер № 1 в колхозе им. Ленина. Картограмма земляных работ	То же	1980	-	1	
438	4673	509-8-246,247	Рекультивация карьеров для инспекторской автодороги. План размещения	То же	1980	-	2	
439	4674	509-8-248,249	Рекультивация карьеров в колхозе им. К.Маркса Сахновщинского района Харьковской области	То же	1980	-	2	
440	4675	509-8-250	Проект зоны санитарной охраны. План зоны санитарной охраны	То же	1980	-	20	

441	4676	509-8-253	Рекультивация карьеров для инспекторской автодороги. Карьер № 1, 2 в колхозе «Грушевахский». Почвенный план	УО «Гидропроект» г. Харьков	1980	-	1	
442	4677	509-8-254,255	Рекультивация карьеров для инспекторской автодороги. Карьер суглинка № 1 в колхозе «Грушевахский» Барвенковского района. Горизонтальная планировка рекультивируемого участка. Организация рельефа	То же	1980	-	2	
443	4678	509-8-256,257	Рекультивация карьеров для инспекторской автодороги. Песчаный карьер № 3 у плотины-перепада № 8 в колхозе «Жовтень» Барвенковского района. Горизонтальная планировка. Организация рельефа	То же	1980	-	2	
444	4679	509-8-258,259	Рекультивация карьеров для инспекторской автодороги. Карьеры суглинка № 1 и № 2 в колхозе «Искра» Барвенковского района. Горизонтальная планировка. Организация рельефа	То же	1980	-	2	
445	4680	509-8-260,265	Рекультивация карьеров для инспекторской автодороги. Почвенный план	То же	1980	-	2	
446	4681	509-8-261,264	Рекультивация песчаного карьера в колхозе им. Ленина Сахновщинского района. Горизонтальная планировка и организация рельефа. План земляных масс	То же	1980	-	2	
447	4682	509-8-262,263	Рекультивация карьеров для инспекторской автодороги. Карьер № 2 в колхозе «Грушевахский». Генплан рекультивируемого участка. Картограмма земляных масс	То же	1980	-	2	
448	4683	509-8-266,267	Рекультивация карьеров для инспекторской автодороги. Карьеры №1 и № 2 по правую сторону автоподъезда к плотине-перепаду № 8 в колхозе «Жовтень» Барвенковского района. Горизонтальная планировка и организация	То же	1980	-	2	

			рельефа. План земляных масс					
449	4684	509-8-268	Защита от затопления с. Нехвороща. Подготовка техдокументации к отводу земель. Выкопировка из плана землепользования колхоза им. Ильича Новосанжарского района Полтавской области	УО «Гидропроект» г. Харьков	1981	-	1	
450	4685	509-8-269,270	Рекультивация участка у входного портала. План размещения. План участка	То же	1981	-	2	
451	4686	509-8-271	Дренаж территории жилого микрорайона в пгт Перещепино. Смотровые колодцы. Конструкции, детали	То же	1982	-	1	
452	4687	509-8-272	Дренаж территории жилого микрорайона в пгт Перещепино. Сброс от ГК0+00 до ГК3+50 от ГК3+50 до ГК7+02. План, продольный профиль, сечения, объемы работ	То же	1982	-	2	
453	4688	509-8-273	Дренаж территории жилого микрорайона в пгт Перещепино. Выходной оголовок	То же	1982	-	1	
454	4689	509-8-274,275,276	Защита от затопления с. Нехвороща. Рекультивация карьеров суглинков. План земельных масс. Организация рельефа, карьеры № 1, № 3	То же	1982	-	3	
455	4690	509-8-277,278,279,280	Защита территории стройплощадки № 7 от подтопления грунтовыми водами. Головная дрена II от ГК1+80 до ГК4+64, от ГК4+64 до ГК6+95, от ГК0+00 до ГК2+80, от ГК2+80 до ГК5+04. План, продольный профиль, сечения, объемы	То же	1982	-	4	
456	4691	509-8-281	Защита территории стройплощадки № 7 от подтопления грунтовыми водами. Дрены 3 и 4. План, продольный профиль, сечение, объемы работ	То же	1982	-	1	

457	4692	509-8-282,283	Защита территории стройплощадки № 7 от подтопления грунтовыми водами. Головная дрена I от ГК3+30 до ГК5+49,5, от ГК5+49,5 до ГК9+19. План, продольный профиль, сечение	УО «Гидропроект» г. Харьков	1982	-	2	
458	4693	509-8-284	Защита территории стройплощадки № 7 от подтопления грунтовыми водами. Смотровые колодцы. Спецификация ж.б. Элементов, ведомость привязки, объемы работ	То же	1982	-	1	
459	4694	509-8-285	Защита территории стройплощадки № 7 от подтопления грунтовыми водами. Головная дрена I от ГК0 до ГК- (1+30). Сброс. Планы, профили, сечения, объемы	То же	1982	-	1	
460	4695	509-8-286,287,288	Рекультивация карьеров. Карьер в колхозе им. Жданова Лозовского района Харьковской области. Организация рельефа. Горизонтальная планировка. План размещения	То же	1982	-	3	
461	4696	509-8-289	Проект зоны санитарной охраны. Схема зоны санитарной охраны	То же	1980	-	1	
462	4697	509-8-290,291,292,293	Рекультивация участка намыва в колхозе «Жовтень» Барвенковского района Харьковской области. План участка рекультивации. План земляных масс. План размещения участка. Почвенный план	То же	1982	-	4	
463	4698	509-8-294	Рекультивация карьеров. Карьер в колхозе им. Жданова Лозовского района Харьковской области. Почвенный план	То же	1982	-	1	
464	4699	509-8-295,296,297	Рекультивация Богомолковского карьера в колхозе им. Ленина Лозовского района Харьковской области. Блок I, II. План размещения. План участка. Разрез	То же	1983	-	3	

465	4700	509-8-298 ОП	Рекультивация участка под отвалами грунта на балке Ярошкина. План размещения	УО «Гидропроект» г. Харьков	1983	-	1	
466	4701	509-8-299 ОП, 300 ОП	Рекультивация участка отвалов грунта в балке Ярошкина. План участка. План земельных масс	То же	1983	-	2	
467	4702	509-8-301 ОП,302 ОП, 303ОП	Рекультивация карьера у подстанции «Степановка». План размещения. План участка. План земельных масс	То же	1983	-	3	
468	4703	509-8-304 ОП	Рекультивация участка отвалов грунта у Богомолковского карьера. План участка	То же	1984	-	1	
469	4704	509-8-306 ОП,307 ОП, 308 ОП	Рекультивация участка намыва в районе 253 км. План размещения участка. Исполнительная схема разработки канала. План участка. Поперечные сечения	То же	1986	-	3	
470	4705	509-10-6	Пусковая схема. Гидроузел Краснопавловского водохранилища. План. Сечения. Объемы работ	То же	1973	-	1	
471	4706	509-10-11а	Плотина Краснопавловского водохранилища. Подготовка основания на участке ГК1+00-ГК9+50. План. Сечения. Объемы работ	То же	1971	-	1	
472	4707	509-10-12а	Гидроузел Краснопавловского водохранилища. Подготовка основания правобережного и террасного участков плотины	То же	1971	-	1	
473	4708	509-10-13б,14б	Плотина Краснопавловского водохранилища. Насыпь тела плотины от ГК 1 до ГК 9+50. Продольный профиль. Объемы работ. Поперечные сечения	То же	1971	-	2	
474	4709	509-10-15,16	Плотина Краснопавловского водохранилища. Насыпь тела плотины от ГК 1 до ГК 9+50. Участки опытных насыпей ГК2 ÷ ГК4, ГК2÷ ГК3+50	То же	1971	-	2	
475	4710	509-10-17а	Плотина Краснопавловского водохранилища. Насыпь тела плотины от ГК 9+50 до ГК 13. Террасный участок. План. Сечения. Объемы работ	То же	1971	-	1	

476	4711	509-10-18a	Плотина Краснопавловского водохранилища. Насыпь тела плотины от ГК 9+50 до ГК 13, (террасный участок). План. Продольный профиль. Поперечные сечения. Объемы работ	УО «Гидропроект» г. Харьков	1971	-	1	
477	4712	509-10-19	Плотина Краснопавловского водохранилища. Карьер грунта для устройства опытных насыпей. План. Продольный профиль	То же	1971	-	1	
478	4713	509-10-20	Плотина Краснопавловского водохранилища. Подготовка основания на участке ГК 1+00÷ГК9+50. План. Сечения. Объемы работ	То же	1972	-	1	
479	4714	509-10-24,25,26	Плотина Краснопавловского водохранилища. Подготовка основания пойменной части плотины от ГК 13 до ГК17+50. План. Продольный профиль. Объемы. Поперечные сечения на ГК13+80,14+70, 15+60; ГК 16+60,17+20	То же	1972	-	3	
480	4715	509-10-27	Плотина Краснопавловского водохранилища. Насыпь тела плотины в пойменной части от ГК 13+00 до ГК 17+50. I-й ярус. План. Разрезы. Объемы работ	То же	1972	-	1	
481	4716	509-10-28,29	Плотина Краснопавловского водохранилища. Подготовка основания левобережной части плотины от ГК 17+50 до ГК 23+10. План. Продольный профиль. Поперечные сечения на ГК 18+60,20+90. План. Разрезы. Объемы работ	То же	1973	-	2	
482	4717	509-10-30	Плотина Краснопавловского водохранилища. Насыпь верхового клина плотины до отн. 100.00 от ГК 7+59 до ГК 18+70. Планы. Разрез. Объемы работ	То же	1973	-	1	
483	4718	509-10-31	Плотина Краснопавловского водохранилища. Намыв пойменного участка плотины от ГК 11 до ГК 18. План. Продольный профиль. Объемы работ	То же	1973	-	1	

484	4719	509-10-32а	Плотина Краснопавловского водохранилища. Намыв руслового участка плотины. Поперечные сечения на ГК 11+90, 14+70, 17+20	УО «Гидропроект» г. Харьков	1973	-	1	
485	4720	509-10-33	Плотина Краснопавловского водохранилища. Дренаж плотины. Продольный профиль. План дренажа. Объемы работ	То же	1973	-	1	
486	4721	509-10-34	Плотина Краснопавловского водохранилища. Дренаж плотины. Арматурный чертеж смотровых колодцев и дренажной трубы.	То же	1973	-	1	
487	4722	509-10-35	Плотина Краснопавловского водохранилища. Типовые сечения смотровых колодцев. Спецификация ж.б. изделий колодцев	То же	1973	-	1	
488	4723	509-10-36	Краснопавловское водохранилище. Дамба под автодорогу на балке Широкой. План. Продольный профиль. Разрез. Объемы работ	То же	1974	-	1	
489	4724	509-10-37	Краснопавловское водохранилище. Дамба на балке Широкой. Труба под насыпью. План. Продольный и поперечные разрезы. Объемы работ	То же	1974	-	1	
490	4725	509-10-38	Краснопавловское водохранилище. Дамба на балке Широкой. Железобетонное крепление откосов. План разбивки на секции. Спецификация. Состав проекта	То же	1974	-	1	
491	4726	509-10-39	Краснопавловское водохранилище. Дамба на балке Широкой. Типовое крепление откоса ж.б. плотины со стороны придамбового водоема	То же	1974	-	1	
492	4727	509-10-40	Краснопавловское водохранилище. Дамба на балке Широкой. Типовое крепление откоса железобетонными плитами со стороны Краснопавловского водохранилища	То же	1974	-	1	

493	4728	509-10-41a,42a	Плотина Краснопавловского водохранилища. Правобережный участок плотины от ГК 1 до ГК 11+00. План. Продольный профиль. Объемы работ. Поперечные сечения	УО «Гидропроект» г. Харьков	1974	-	2	
494	4729	509-10-43	Плотина Краснопавловского водохранилища. Левобережный участок плотины от ГК 17+50 до ГК 23+10. насыпь. План. Разрезы. Объемы работ	То же	1974	-	1	
495	4730	509-10-44,45	Плотина Краснопавловского водохранилища. Подготовка основания от ГК 1 до ГК 23+10. План. Продольный профиль. Объемы работ. Поперечные сечения на ГК 11+90,14+70,20+90	То же	1974	-	2	
496	4731	509-10-46	Плотина Краснопавловского водохранилища. Крепление верхнего откоса. I-й ярус до отм. 108,00. План. Разрезы 1-1,2-2. Объемы работ	То же	1974	-	1	
497	4732	509-10-47	Плотина Краснопавловского водохранилища. Типовая секция крепления верхнего откоса ж.б. плитами. I-й ярус от отм. 100,00 до отм. 108,00. Спецификация. Выборка арматуры	То же	1974	-	1	
498	4733	509-10-48	Плотина Краснопавловского водохранилища. Дренаж плотины. Продольный профиль. План дренажа. Объемы работ	То же	1974	-	1	
499	4734	509-10-49А	Плотина Краснопавловского водохранилища. Дренаж. Типовые разрезы смотровых колодцев. Таблица привязки смотровых колодцев. Спецификация ж.б. изделий	То же	1974	-	1	
500	4735	509-10/грп-1	Плотина-перепад № 1 ГК2200+40. План. Заглавный лист	То же	1974	-	1	
501	4736	509-10/грп-1	Гидроузел Краснопавловского водохранилища. Подготовка основания правобережного и террасного участка плотины	То же	1971	-	1	

502	4737	509-10/грп-2,3	Плотина-перепад № 1 ГК2200+40. Разрезы по сооружению 1-1,2-2, 3-3,5-5, Узлы. Ограждение. Анкерная плотина, спецификация металла и арматуры	УО «Гидропроект» г. Харьков	1974	-	2	
503	4738	509-10/грп-4	Плотина-перепад № 1 ГК2200+40. Разбивочный чертеж свай и шпунта	То же	1974	-	1	
504	4739	509-10/грп-5,6	Плотина-перепад № 1 ГК2200+40. Монтажная схема сборных ж/бет. элементов. Узлы. Спецификация ж/бет. элементов	То же	1974	-	2	
505	4740	509-10/грп-7	Плотина-перепад № 1 ГК2200+40. Сборные ж/бет. изделия. Опалубочный и арматурный чертеж. Плиты П-1 и П-2	То же	1974	-	1	
506	4741	509-10/грп-8,13	Сбросной участок канала ГК2180-2230. Плотина-перепад № 1 на ГК2200+40. Подпорное сооружение. Сборные ж/бет. изделия. Опалубочный и арматурный чертеж бычка Б-1, Б-2 и Б-3	То же	1974	-	2	
507	4742	509-10/грп-9	Плотина-перепад № 1 ГК2200+40. Ж/бет. Шпунтовая свая 0.2x0.6x8м	То же	1974	-	1	
508	4743	509-10/грп-10	Сбросной участок канала ГК2180-2230. Плотина-перепад № 1 на ГК2200+40. Сборные ж/бет. изделия. Опалубочный и арматурный чертеж угловой шпунтовой сваи УШС-1	То же	1974	-	1	
509	4744	509-10/грп-11	Сбросной участок. Плотина-перепад № 1 . Сборные ж/бет. изделия. Опалубочный и арматурный чертеж плит ПБ-4 и ПО-3	То же	1974	-	1	
510	4745	509-10/грп-12	Плотина-перепад № 1 на ГК2200+40. Данная плита подпорного сооружения. Армирование секций	То же	1974	-	1	
511	4746	509-10/грп-14	Плотина-перепад № 1 на ГК2200+40. Производство работ. Котлован. Планы, разрезы, объемы работ	То же	1974	-	1	

512	4747	509-10/грп-15	Плотина-перепад № 2 на ГК2233+20. Заглавный лист	УО «Гидропроект» г. Харьков	1974	-	1	
513	4748	509-10/грп-16,17	Плотина-перепад № 2 на ГК2233+20. Компановка сооружений. План. Разрезы по А-А и Б-Б; 1-1 ÷ 4-4, узлы	То же	1974	-	2	
514	4749	509-10/грп-18	Плотина-перепад № 2 на ГК2233+20. Разбивочный чертеж свай и шпунта	То же	1974	-	1	
515	4750	509-10/грп-19,20	Плотина-перепад № 2 на ГК2233+20. Монтажная схема сборных ж/бет. элементов. План. Разрезы. Узлы. Спецификация сборных ж/бет. элементов	То же	1974	-	2	
516	4751	509-10/грп-21	Плотина-перепад № 2 ГК2200+40. Донная плита подпорного сооружения. Армирование секции №1. Спецификация	То же	1974	-	1	
517	4752	509-10/грп-22	Плотина-перепад № 2. Секции 2,3,4. Армирование секций. Спецификация	То же	1974	-	1	
518	4753	509-10/грп-23	Сбросной участок канала ГК2130÷2230. Плотина-перепад № 2 на ГК 2233+20. Подпорные сооружения. Сборные ж/б изделия. Опалубочный и арматурный чертеж бычка Б-1	То же	1974	-	1	
519	4754	509-10/грп-24	Плотина-перепад № 2 на ГК 2233+20. Подпорное сооружение. Опалубка и армирование сборных ж/б бычков Б-2, Б-3	То же	1974	-	1	
520	4755	509-10/грп-28	Плотина-перепад № 2 на ГК 2233+20. Жел. бетонная шпунтовая свая 0.2х0.58х6м. ШС-2	То же	1974	-	1	
521	4756	509-10/грп-29	Плотина-перепад № 2 на ГК 2233+20. Котлован	То же	1974	-	1	
522	4757	509-10/грп-31	Плотина-перепад № 3 на ГК2272+00. Заглавный лист	То же	1974	-	1	
523	4758	509-10/грп-32,33	Плотина-перепад № 3 на ГК2272+00. Компановка сооружения. План, разрезы по А-А и Б-Б. Разрезы 1-1, 2-2, 3-3	То же	1974	-	2	

524	4759	509-10/грп-34	Плотина-перепад № 3 на ГК2272+00. Разбивочный чертеж свай и шпунта	УО «Гидропроект» г. Харьков	1974	-	1	
525	4760	509-10/грп-35,36	Плотина-перепад № 3 на ГК2272+00. Монтажная схема сборных ж/бет. элементов. Монтажная схема. Узлы. Спецификация сборных ж/ бет. элементов	То же	1974	-	2	
526	4761	509-10/грп-45	Плотина-перепад № 3 на ГК2272+00. Котлован	То же	1974	-	1	
527	4762	509-10-516	Плотина Краснопавловского водохранилища. Намыв руслового участка плотины от ГК 11+00 до ГК17+50. План. Продольный профиль. Объемы работ	То же	1974	-	1	
528	4763	509-10-52	Плотина Краснопавловского водохранилища. Дренаж водовыпуска. План дренажа, продольные профили дренажа. План водоотводного коллектора. Типовые сечения дренажа, график гран. состава обратных фильтров. Объемы работ	То же	1974	-	1	
529	4764	509-10-53	Плотина Краснопавловского водохранилища. Крепление верхового откоса от отм. 108.00м до отм. 116.00м. План. Разрезы 1-1,2-2. Объемы работ	То же	1974	-	1	
530	4765	509-10-54	Плотина Краснопавловского водохранилища. Типовая секция крепления верхового откоса ж.б. Плитами от отм. 108.00 до отм.116.00м. Спецификация. Выборка арматуры	То же	1974	-	1	
531	4766	509-10-55А	Плотина Краснопавловского водохранилища. Смотровые водомерные колодцы. Таблицы набора элементов. Таблица привязки. Перфорация дренажных труб. Арматура стеновых колец	То же	1974	-	1	
532	4767	509-10-56А	Плотина Краснопавловского водохранилища. Дренаж. Схемы привязки водоотводов. Продольный разрез водоотводного коллектора	То же	1974	-	1	

533	4768	509-10-57	Плотина Краснопавловского водохранилища. Насыпь перемычек №№ 1,2, 3,4 в русле р. Попельной. Разрезы. Объемы работ	УО «Гидропроект» г. Харьков	1975	-	1	
534	4769	509-10-58	Плотина Краснопавловского водохранилища. Крепление верхового откоса от отм. 116.00 до отм. 123.50 м и низового откоса от отм. 123.50 до основания	То же	1975	-	1	
535	4770	509-10-59	Плотина Краснопавловского водохранилища. Типовая секция крепления верхового откоса жел. бетонными плитами от отм. 116.0 до отм. 123.50. Спецификация	То же	1975	-	1	
536	4771	509-10-60	Плотина Краснопавловского водохранилища. Сборный парапет h=1м. План, разрез, объемы работ	То же	1975	-	1	
537	4772	509-10-61	Плотина Краснопавловского водохранилища. Водосборные лотки на низовом откосе плотины. План. Продольные профили	То же	1975	-	1	
538	4773	509-10-62	Плотина Краснопавловского водохранилища. Отвод ливневых вод с низового откоса плотины. Продольные разрезы по ливнестокам	То же	1975	-	1	
539	4774	509-10-63	Плотина Краснопавловского водохранилища. Детали быстротоков. Монолитные участки. Монтажный маяк. Спецификация	То же	1975	-	1	
540	4775	509-10-64	Плотина Краснопавловского водохранилища. Береговой дренаж нижнего бьефа. План двух ниток дренажа. Продольные профили. Таблица объемов работ	То же	1975	-	1	
541	4776	509-10-65	Плотина Краснопавловского водохранилища. Береговой дренаж. Типовые сечения смотровых колодцев. Таблица привязки смотровых колодцев. Таблица набора элементов. Спецификация жел. бетонных изделий	То же	1975	-	1	

542	4777	509-10-66	Плотина Краснопавловского водохранилища. Временный канал на расход 20м ³ /сек. План. Продольный и поперечные разрезы. Объемы работ	УО «Гидропроект» г.Харьков	1976	-	1	
543	4778	509-10-67	Краснопавловское водохранилище. Временный канал на расход 20м ³ /сек. Сопряжение канала с водобойным колодцем данного водовыпуска. Уплотнение температурно-осадочных швов. Шпунтовая стенка	То же	1976	-	1	
544	4779	509-10-68	Краснопавловское водохранилище. Временный канал на Q=20м ³ /сек. Сопряжение с колодцем гасителем данного водовыпуска. Спецификация	То же	1976	-	1	
545	4780	509-10-69	Пусковой комплекс на подачу воды с расходом 20м ³ /сек по временной схеме. Краснопавловская плотина. Схема готовности сооружений. План. Продольный разрез. Объемы работ	То же	1976	-	1	
546	4781	509-10-70	Пусковой комплекс на подачу воды с расходом 20м ³ /сек по временной схеме. Краснопавловская плотина. Поперечные разрезы на ГК ГК6+00, 10+00, 14+70	То же	1976	-	1	
547	4782	509-10-71	Плотина Краснопавловского водохранилища. Подготовка основания от ГК 13+00 до ГК17+50. План. Разрезы. Объемы работ	То же	1976	-	1	
548	4783	509-10-73	Плотина Краснопавловского водохранилища. Насыпь верхового клина	То же	1976	-	1	
549	4784	509-10-74	Плотина Краснопавловского водохранилища. Засыпка котлована от ГК 11 до ГК 16+40. План. Разрезы. Объемы работ	То же	1976	-	1	
550	4785	509-10-75	Плотина-перепад № 2 на ГК 2233+20. План сооружения. Разрез	То же	1976	-	1	
551	4786	509-10-78	Плотина Краснопавловского водохранилища. Крепление примыканий плотины. План, разрезы	То же	1976	-	1	

552	4787	509-10-79А,80	Противооползневые мероприятия в долине р. Бритай. Дренажный коллектор. Поперечные дрены №№ 1, 2, 3. План. Продольный и поперечный разрезы	УО «Гидропроект» г. Харьков	1976	-	2	
553	4788	509-10-81	Плотина Краснопавловского водохранилища. Насыпь верхового клина плотины до отм. 108.00м	То же	1977	-	1	
554	4789	509-10-82,83,84,85	Краснопавловское водохранилище. Дамба на балке Широкой. Насыпь дамбы. План. Продольный разрез. Разбивочный план и план подготовки основания. Поперечные разрезы подготовки основания и насыпи дамбы на ГК ГК3+00,5+80. Труба под насыпью. План. Продольный и поперечный разрезы	То же	1977	-	4	
555	4790	509-10-86,87	Плотина Краснопавловского водохранилища. Насыпь руслового участка плотины от ГК 11+00 до ГК 17+50. План. Продольный профиль. Поперечные разрезы на ГК ГК11+90,14+70,17+20	То же	1977	-	2	
556	4791	509-10-88,89,90,91	Дамба на балке Широкой. Железобетонное крепление откосов. План разбивки на секции. Состав проекта. Спецификация арматуры. Типовые секции крепления откосов монолитными железобетонными плитами со стороны Краснопавловского водохранилища и со стороны придамбового водоема	То же	1977	-	4	
557	4792	509-10-94	Краснопавловская плотина. Дополнительная подготовка основания от ГК 11 до ГК17+28 после паводка 1977 г. План. Разрезы	То же	1978	-	1	
558	4793	509-10-95,96	Плотина Краснопавловского водохранилища. Дренаж плотины. Продольный разрез по оси дренажа. План. Дренаж водовыпуска. План дренажа и водоотводного коллектора. Продольные	То же	1978	-	2	

			и типовые поперечные разрезы дренажа					
559	4794	509-10-97,98	Плотина Краснопавловского водохранилища. Разгрузочные скважины. План. Разрезы. Детали	УО «Гидропроект» г. Харьков	1978	-	2	
560	4795	509-10-99	Плотина Краснопавловского водохранилища. Засыпка временного строительного канала. План. Разрезы	То же	1980	-	1	
561	4796	509-10-100	Плотина Краснопавловского водохранилища. Регулирование процесса консолидации суглинков в основании плотины. Задвижки на водоотводных трубах	То же	1980	-	1	
562	4797	509-10-101	Краснопавловская плотина. Крепление верхового откоса наброской из камня от отм. 100.0 до отм. 104,10м. План, разрезы	То же	1982	-	1	
563	4798	509-10-102,104	Дамба на балке Широкой. План выходного оголовка трубы. Разрезы I-I и II-II. Дополнительные крепления	То же	1985	-	2	
564	4799	509-10-103	Краснопавловский гидроузел. Земляная плотина. Уточненный профиль низового откоса	То же	1985	-	1	
565	4800	509-10-105-РЛ	Плотина Краснопавловского гидроузла. Расчетный лист	То же	1986	-	1	
566	4801	509-10-106-КГ	Сопрягающее сооружение на р. Бритай. Общие данные. План крепления. Разрезы 1-1, 5-5, 6-6. План котлована. Сечения. Детали. Узлы I-VI. Армирование подшовной плиты. План. Разрезы 2-2, 3-3, 4-4	То же	1986	-	7	
567	4802	509-10-106-КГ.ВМ;106-КГ.ВР	Сопрягающее сооружение на р. Бритай. Ведомость потребности в материалах. Ведомость объемов работ	То же	1986	-	2	

568	4803	509-10-107-КГ	Плотина Краснопавловского водохранилища. Сборный парапет h=1м	УО «Гидропроект» г. Харьков	1987	-	1	
569	4804	509-10/грп-46	Плотина-перепад №4 на ГК 2319+00. Заглавный лист	То же	1974	-	1	
570	4805	509-10/грп-47,48,49	Плотина-перепад №4 на ГК 2319+00. План сооружения. Разрезы 1-1, 2-2, 3-3, 4-4, 5-5, 6-6, 7-7	То же	1974	-	3	
571	4806	509-10/грп-50,51	Плотина-перепад №4 на ГК 2319+00. План крепления сечения. Сечения, детали конструкция подшовной плиты	То же	1974	-	2	
572	4807	509-10/грп-52	Плотина-перепад №4 на ГК 2319+00. Котлован сооружения. Разрез 8-8. Объемы земляных работ	То же	1974	-	1	
573	4808	509-10/грп-53	Плотина-перепад №5 на ГК 2359+00. Заглавный лист	То же	1974	-	1	
574	4809	509-10/грп-54,55,56	Плотина-перепад №5 на ГК 2359+00. План сооружения. Разрезы 1-1, 2-2, 3-3, 4-4, 5-5, 6-6, 7-7. Узлы д-д, с-с, т-т	То же	1974	-	3	
575	4810	509-10/грп-57	Плотина-перепад №5 на ГК 2359+00. План крепления. Узлы	То же	1974	-	1	
576	4811	509-10/грп-58	Плотина-перепад №5 на ГК 2359+00. Сбросной участок км 218-262. Котлован сооружения. Разрез 8-8. Объемы земельных работ	То же	1974	-	1	
577	4812	509-10/грп-59	Плотина-перепад №6 на ГК 2419+00. Заглавный лист	То же	1974	-	1	
578	4813	509-10/грп-60	Русловая плотина-перепад №6 на ГК 2419. План сооружения. Разрез	То же	1974	-	1	
579	4814	509-10/грп-61,62	Плотина-перепад №6 на ГК 2419+00. Разрезы 2-2; 3-3; 4-4; 5-5; 6-6; 7-7	То же	1974	-	2	
580	4815	509-10/грп-63,64	Плотина-перепад №6 на ГК 2419+00. План крепления сечения. Сечения, детали конструкция подшовной плиты	То же	1974	-	2	

581	4816	509-10/грп-65	Плотина-перепад №6 на ГК 2419+00. Котлован сооружения. Разрез I-I. Объемы земляных работ	УО «Гидропроект» г. Харьков	1974	-	1	
582	4817	509-10/грп-66	Плотина-перепад №7 на ГК 2474+00. Заглавный лист	То же	1974	-	1	
583	4818	509-10/грп-67,68,69	Плотина-перепад №7 на ГК 2474+00. План сооружения. Разрезы 1-1;3-3;4-4;5-5. План крепления. Разрез 2-2	То же	1974	-	3	
584	4819	509-10/грп-70	Плотина-перепад №7 на ГК 2474+00. Узлы, подшовная плотина	То же	1974	-	1	
585	4820	509-10/грп-71	Плотина-перепад №7 на ГК 2474+00. Котлован сооружения. Разрез 7-7. Объемы земляных работ	То же	1974	-	1	
586	4821	509-10/грп-72	Плотина-перепад №1 на ГК 2400+40. Заглавный лист	То же	1974	-	1	
587	4822	509-10/грп-73,74,75	Плотина-перепад №1 на ГК 2400+40. План сооружения. Разрез 1-1;2-2;3-3;4-4;5-5;6-6	То же	1974	-	3	
588	4823	509-10/грп-76,77	Плотина-перепад №1 на ГК 2400+40. План крепления. Сечения. Сечения, детали, конструкция подшовной плотины	То же	1974	-	2	
589	4824	509-10/грп-78	Плотина-перепад №1 на ГК 2400+40. Котлован сооружения. Продольный профиль. Объемы земляных работ	То же	1974	-	1	
590	4825	509-10/грп-79	Плотина-перепад №2 на ГК 2233+20. Заглавный лист	То же	1974	-	1	
591	4826	509-10/грп-80,81,82	Плотина-перепад №2 на ГК 2233+20. План сооружения. Разрез. Разрезы 2-2; 3-3; 4-4; 5-5; 6-6	То же	1974	-	3	
592	4827	509-10/грп-83,84	Плотина-перепад №2 на ГК 2233+20. План крепления. Сечения о-о, п-п, р-р. Сечение, детали, конструкция подшовной плиты	То же	1974	-	2	

593	4828	509-10/грп-85	Плотина-перепад №2 на ГК 2233+20. Котлован сооружения. Разрез Объемы земляных работ	УО «Гидропроект» г. Харьков	1974	-	1	
594	4829	509-10/грп-86	Плотина-перепад № 3 на ГК 2272. Заглавный лист	То же	1974	-	1	
595	4830	509-10/грп-87	Русловая плотина № 3 ГК 2272+00. План сооружения. Разрез 1-1	То же	1974	-	1	
596	4831	509-10/грп-88,89	Плотина-перепад № 3 на ГК 2272+00. Разрезы 2-2,3-3,4-4,5-5,6-6,7-7	То же	1974	-	2	
597	4832	509-10/грп-90,91	Плотина-перепад № 3 на ГК 2272+00. План крепления. Сечения. Сечения, детали, конструкция подшовной плиты	То же	1974	-	2	
598	4833	509-10/грп-92	Плотина-перепад № 3 на ГК 2272. Котлован сооружения. Разрез 8-8. Объемы земляных работ	То же	1974	-	1	
599	4834	509-10/грп-93	Сбросной участок. Сопрягающее сооружение на р. Береке. Заглавный лист. План и привязка сооружения. Состав проекта	То же	1975	-	1	
600	4835	509-10/грп-94	Сбросной участок. Сопрягающее сооружение на р. Береке. План. Сооружения. Разрез 1-1. Таблица объемов работ	То же	1975	-	1	
601	4836	509-10/грп-95	Сбросной участок. Сопрягающее сооружение на р. Береке. Раскладка блоков фундаментов. Спецификация сборных элементов	То же	1975	-	1	
602	4837	509-10/грп-97	Сбросной участок. Расчистка русла р. Береки. План, продольный профиль, объемы работ	То же	1975	-	1	
603	4838	509-10/грп-98,99	Сбросной участок. Сопрягающее сооружение на р. Береке. Поперечники на ГК 2426+75 и 2429+85. Условные обозначения. Поперечники на ГК 2433+65; 2437+10; 2439+45	То же	1975	-	2	
604	4839	509-10/грп-100	Сопрягающее сооружение на р. Бритай. Отводящий канал. План, продольный профиль	То же	1975	-	1	

605	4840	509-10/грп-101	Сопрягающее сооружение на р. Бритай. План сооружения. Объемы работ. Состав проекта	УО «Гидропроект» г. Харьков	1975	-	1	
606	4841	509-10/грп-102	Сопрягающее сооружение на р. Бритай. План крепления	То же	1975	-	1	
607	4842	509-10/грп-103	Сопрягающее сооружение на р. Бритай. Сечения, детали, конструкция подшовной плиты	То же	1975	-	1	
608	4843	509-10/грп-104,105	Сопрягающее сооружение на р. Бритай. Разрезы по оси сооружения. Разрез 5-5; 1-1; 6-6; 2-2; 3-3; 4-4	То же	1975	-	2	
609	4844	509-10/грп-106	Сопрягающее сооружение на р. Бритай. Котлован сооружения. Объемы земляных работ	То же	1975	-	1	
610	4845	509-10/грп-107	Плотина-перепад № 8 ГК 2600+25. Заглавный лист. Состав проекта	То же	1975	-	1	
611	4846	509-10/грп-108,109	Сбросной участок. Плотина-перепад № 8 на ГК 2600+25. План сооружения. План крепления	То же	1975	-	2	
612	4847	509-10/грп-110	Сбросной участок. Плотина-перепад № 8 на ГК 2600+25. Разрезы 1-1; 2-2; 3-3; 4-4; 5-5; 6-6	То же	1975	-	1	
613	4848	509-10/грп-111	Сбросной участок. Плотина-перепад № 8 на ГК 2600+25. Узлы. Детали	То же	1975	-	1	
614	4849	509-10/грп-112,113	Сбросной участок. Плотина-перепад № 8 на ГК 2600+25. Котлован сооружения и подъемные пути. План котлована под крепление	То же	1975	-	2	
615	4850	509-10/грп-128	Плотина № 2. План крепления	То же	1977	-	1	
616	4851	509-10/грп-129	Плотина № 2. Детали, узлы, сечения. Спецификация арматуры	То же	1977	-	1	
617	4852	509-10/грп-130	Плотина №№ 1÷7. Узлы, сечения. Спецификация плиты	То же	1977	-	1	
618	4853	509-10/грп-176	Сбросной участок. Плотина № 1 на ГК 2200+40. Заглавный лист	То же	1978	-	1	

619	4854	509-10/грп-177	Сбросной участок. Плотина № 1 на ГК 2200+40. Котлован сооружения	УО «Гидропроект» г. Харьков	1978	-	1	
620	4855	509-10/грп-178	Сбросной участок. Плотина № 1 на ГК 2200+40. План крепления	То же	1978	-	1	
621	4856	509-10/грп-179	Сбросной участок. Плотина № 1 на ГК 2200+40. Разрезы I-I, II-II, III-III, IV-IV, V-V, VI-VI, VII-VII	То же	1978	-	1	
622	4857	509-10/грп-180	Сбросной участок. Плотина № 2 на ГК2233+20. Заглавный лист	То же	1978	-	1	
623	4858	509-10/грп-181	Сбросной участок. Плотина № 2 на ГК2233+20. Котлован сооружения	То же	1978	-	1	
624	4859	509-10/грп-182	Плотина № 2 на ГК2233+20. План крепления подводящего и отводящего канала	То же	1978	-	1	
625	4860	509-10/грп-182	Плотина № 2 на ГК 2233+01.30. План основания под крепления железобетонными плитами	То же	1978	-	1	
626	4861	509-10/грп-183,184	Сбросной участок. Плотина № 2 на ГК2233+20. Разрезы I-I÷VII-VII. Плотина № 2 на ГК 2233+01.33. Разрезы I-I; II-II; III-III; IV—IV; V-V	То же	1978	-	2	
627	4862	509-10/грп-184	Сбросной участок. Плотина № 3 на ГК 2272+00. Заглавный лист	То же	1978	-	1	
628	4863	509-10/грп-185	Сбросной участок. Плотина № 3 на ГК 2272+00. Котлован сооружения	То же	1978	-	1	
629	4864	509-10/грп-186	Сбросной участок. Плотина № 3 на ГК 2272+00. План крепления	То же	1978	-	1	
630	4865	509-10/грп-187	Сбросной участок. Плотина № 3 на ГК 2272+00. Разрезы I-I÷VII-VII	То же	1978	-	1	
631	4866	509-10/грп-188	Сбросной участок. Плотина № 4 на ГК 2319+00. Заглавный лист	То же	1978	-	1	
632	4867	509-10/грп-189	Сбросной участок. Плотина № 4 на ГК 2319+00. Котлован сооружения	То же	1978	-	1	

633	4868	509-10/грп-190	Сбросной участок. Плотина № 4 на ГК 2319+00. План крепления	УО «Гидропроект» г. Харьков	1978	-	1	
634	4869	509-10/грп-191	Сбросной участок. Плотина № 4 на ГК 2319+00. Разрезы I-I, II-II, III-III, IV-IV, V-V, VI-VI, VII-VII	То же	1978	-	1	
635	4870	509-10/грп-192	Сбросной участок. Плотина № 5 на ГК 2359+00. Заглавный лист	То же	1978	-	1	
636	4871	509-10/грп-193	Сбросной участок. Плотина № 5 на ГК 2359+00. Котлован сооружения	То же	1978	-	1	
637	4872	509-10/грп-194	Сбросной участок. Плотина № 5 на ГК 2359+00. План крепления	То же	1978	-	1	
638	4873	509-10/грп-195	Сбросной участок. Плотина № 5 на ГК 2359+00. Разрезы I-I, II-II, III-III, IV-IV, V-V, VI-VI, VII-VII	То же	1978	-	1	
639	4874	509-10/грп-196	Сбросной участок. Плотина № 6 на ГК 2419+00. Заглавный лист	То же	1978	-	1	
640	4875	509-10/грп-197	Сбросной участок. Плотина № 6 на ГК 2419+00. Котлован сооружения	То же	1978	-	1	
641	4876	509-10/грп-198	Сбросной участок. Плотина № 6 на ГК 2419+00. План крепления	То же	1978	-	1	
642	4877	509-10/грп-199	Сбросной участок. Плотина № 6 на ГК 2419+00. Разрезы I-I÷ VII-VII	То же	1978	-	1	
643	4878	509-10/грп-200	Сбросной участок. Плотина № 7 на ГК 2474+00. Заглавный лист	То же	1978	-	1	
644	4879	509-10/грп-201	Сбросной участок. Плотина № 7 на ГК 2474+00. Котлован сооружения	То же	1978	-	1	
645	4880	509-10/грп-202	Сбросной участок. Плотина № 7 на ГК 2474+00. План крепления	То же	1978	-	1	
646	4881	509-10/грп-203	Сбросной участок. Плотина № 7 на ГК 2474+00. Разрезы I-I÷ VII-VII	То же	1978	-	1	
647	4882	509-10/грп-204	Сбросной участок. Плотина № 8. Заглавный лист	То же	1978	-	1	

648	4883	509-10/грп-205	Сбросной участок. Плотина № 8 на ГК 2598+55. Котлован сооружения	УО «Гидропроект» г. Харьков	1978	-	1	
649	4884	509-10/грп-206	Сбросной участок. Плотина № 8 на ГК 2598+55. План крепления	То же	1978	-	1	
650	4885	509-10/грп-207	Сбросной участок. Плотина № 8 на ГК 2598+55. Разрезы I-I÷VII-VII	То же	1978	-	1	
651	4886	509-10/грп-210	Сбросной участок. Плотины №№ 1÷7. Узлы и сечения	То же	1978	-	1	
652	4887	509-10/грп-211,212, 213	Сбросной участок. Плотины №№ 1÷7. Конструкция плит П-1; П-2; П-3 и П-4, П-4а; П-1; П-5, П-6, П-6а, П-6', П-6'а	То же	1978	-	4	
653	4888	509-10/грп-214	Плотины №№ 1÷7. I ярус бетонирования. Планы, разрезы, объемы работ	То же	1978	-	1	
654	4889	509-10/грп-214	Плотины №№ 1÷7. Секция № 1. I ярус бетонирования. Планы, разрезы, объемы работ	То же	1978	-	1	
655	4890	509-10/грп-215	Плотины №№ 1÷7. Первый ярус бетонирования. Планы раскладки сеток и разрезы	То же	1978	-	1	
656	4891	509-10/грп-216	Сбросной участок. Планы раскладки верхних сеток. Экспликация армосеток	То же	1978	-	1	
657	4892	509-10/грп-217	Сбросной участок. Конструкция армосеток С-1÷С-9; СВ-1÷СВ-12. Спецификация арматуры	То же	1978	-	1	
658	4893	509-10/грп-218	Плотины 1÷7. Первый ярус бетонирования. Конструкция ферм Ф-1, Ф-2, Ф-3	То же	1978	-	1	
659	4894	509-10/грп-219	Плотины 1÷7. Первый ярус бетонирования. Армосетки С-10 ÷ С-32	То же	1978	-	1	
660	4895	509-10/грп-220	Сбросной участок. Плотины 1,3,5. Секция I II-III яруса Р=7,9м. Блочный чертеж. План. Разрезы	То же	1978	-	1	
661	4896	509-10/грп-221	Сбросной участок. Плотины 1,3,5. Секция I II-III ярусы Р=7,9м. Сборочный арматурный чертеж	То же	1978	-	1	

662	4897	509-10/грп-222,223,224,225,226	Сбросной участок. Плотины 1,3,5. Р=7,9м. Секция № I II ярус бетонирования. Конструкция АБ-1,АБ-1а, L=1; АБ-2, АБ-2а; АБ-3, АБ-3а; АБ-4, АБ-4а; АБ-5 и АБ-5а	УО «Гидропроект» г. Харьков	1978	-	5	
663	4898	509-10/грп-227,228	Сбросной участок. Плотины 2,4,6. Секция I II-III ярусы Р=7,0м. Блочный чертеж. План. Разрезы. Сборочный арматурный чертеж	То же	1978	-	2	
664	4899	509-10/грп-229,230, 231,232	Сбросной участок. Плотины № 2,4,6 Р=7,0м. Секция № I II ярус бетонирования. Конструкция АБ-1,АБ-1а, L=1; АБ-2, АБ-2а; АБ-3, АБ-3а; АБ-4, АБ-4а; АБ-5 и АБ-5а	То же	1978	-	4	
665	4900	509-10/грп- 233, 234,235	Сбросной участок. Плотины № 1,3,5 Р=7.9м. I ярус бетонирования. Секция № 2. Планы, разрезы, объемы. Планы раскладки сеток. Разрезы. План раскладки верхних сеток армоконструкций. Экспликация сеток	То же	1978	-	3	
666	4901	509-10/грп- 236, 237,239	Сбросной участок. Плотины № 1÷7. Вторая секция. Первый ярус. Конструкция сеток С-33÷С-47; С-83÷С-87; 48÷70; 71÷92 Спецификация арматуры	То же	1978	-	3	
667	4902	509-10/грп- 238	Сбросной участок. Плотина 1÷7. Конструкция ферм 1÷17	То же	1978	-	1	
668	4903	509-10/грп- 240, 241,242	Сбросной участок. Плотины 2,4,6. Р=7.0м. Секция № 2, I ярус бетонирования. Планы, разрезы, объемы работ. Планы. Раскладки сеток. Разрезы. План раскладки верхних сеток армоконструкций. Экспликация сеток	То же	1978	-	3	
669	4904	509-10/грп- 243	Сбросной участок. Плотины № 1÷7. Секция № 2. Выпуски под сборные плиты. Выпуски II яруса бетонирования	То же	1978	-	1	
670	4905	509-10/грп- 244,245	Сбросной участок. Плотины №№ 1,3,5. Секция 2, II и III ярусы. Р=7.9м. Блочный чертеж. План. Разрезы. Сборочный арматурный чертеж	То же	1978	-	2	

671	4906	509-10/грп-246,247	Сбросной участок. Плотины 2,4,6. Секция № 2. II - III ярус P=7.0м. Блочный чертеж. План, разрезы. Сборочный арматурный чертеж	УО «Гидропроект» г.Харьков	1978	-	2	
672	4907	509-10/грп-248,249, 250,251	Сбросной участок. Плотины №№ 1÷6, 8. Конструкция подпорной стенки	То же	1978	-	5	
673	4908	509-10/грп-252,253, 254	Сбросной участок. Плотина № 8. Секция 1, 1а. I ярус бетонирования. Планы, разрезы, объемы работ. Планы раскладки сеток и разрезы. План раскладки верхних сеток, армоконструкций и сеток выпусков. Экспликация	То же	1978	-	3	
674	4909	509-10/грп- 255	Сбросной участок. Плотина № 8. Секция 1, 1а. Армостетки С-96÷ С-110, СВ-13, СВ-14	То же	1978	-	1	
675	4910	509-10/грп- 256	Сбросной участок. Плотина № 8. Секция 1. II-III ярусы P=7,0м. Блочный чертеж. План. Разрезы	То же	1978	-	1	
676	4911	509-10/грп- 257	Сбросной участок. Плотина № 8. P=7,0м. Секции I и 1а II-III ярусы. Сборочный арматурный чертеж	То же	1978	-	1	
677	4912	509-10/грп- 258	Сбросной участок. Плотина № 8. Закладные детали плит П-1, П-2, П-3, П-4	То же	1978	-	1	

До опису внесено

677**(шістсот сімдесят сім)**

од. зб.

(числом)

(словами)

з № **4236** по № **4912** у тому числі:

Текстових од. зб.

-

(-)

(числом)

(словами)

Графічних од. зб.

677**(шістсот сімдесят сім)**

(числом)

(словами)

Літерні №№

(-)



од. зб.

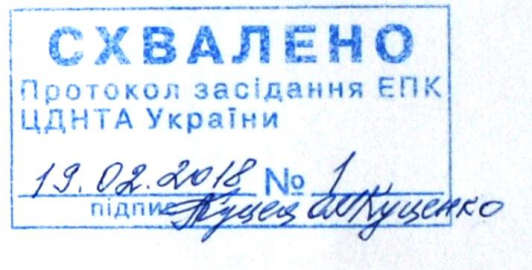
(-)

(числом)

(словами)

(перелік літерних од. зб.)

Пропущені №№ (числом)	(-) (словами)	од. зб.	(-) (перелік пропущених од. зб.)
Архівіст I кат.		 (підпис)	Т. О. Гук розшифрування підпису)
Завідувач сектору експертизи та опрацювання НТД		 (підпис	Н.В. Дудник розшифрування підпису)
Дата 07.02.2018 р.			



Прийнято на державне зберігання **677** **(шістсот сімдесят сім)** од. зб.
 (цифрами) (словами)


з № **4236** по № **4912** у тому числі:


Текстових од. зб. - (-)
 (числом) (словами)

Графічних од. зб. **677** **(шістсот сімдесят сім)**
 (числом) (словами)

Літерні №№ (-) од. зб. (-)
 (числом) (словами) (перелік літерних од. зб.)

Пропущені №№ (-) од. зб. (-)
 (числом) (словами) (перелік пропущених од. зб.)

Старший зберігач фондів/завідувач архівосховищем  Н. В. Ларіна
 (посада) (підпис, розшифрування підпису)

Начальник відділу забезпечення збереженості документів  Л. А. Ястреб
 (посада) (підпис, розшифрування підпису)

Дата 06.03.2018 р.

Аркуш-засвідчувач опису № 8

група-комплекс №1-530

Фонд Р-3

Всього в цьому опису пронумеровано 68

(шістдесят вісім)

аркушів

(числом)

(словами)

В тому числі:

Літерні №№ аркушів

(числом)

(словами)

(перелік літерних аркушів)

Пропущені №№ аркушів

(числом)

(словами)

(перелік пропущених аркушів)

Відповідальний за облік сектору довідкового апарату та обліку документів

(посада)



(підпис,

Л. А. Ястреб

розшифрування підпису)

Дата 01.03.2018 р.