

ЦЕНТРАЛЬНИЙ ДЕРЖАВНИЙ НАУКОВО-ТЕХНІЧНИЙ АРХІВ УКРАЇНИ
МІНІСТЕРСТВО СІЛЬСЬКОГО ГОСПОДАРСТВА УРСР
ХАРКІВСЬКИЙ ІНСТИТУТ З ПРОЕКТУВАННЯ СІЛЬСЬКОГО БУДІВНИЦТВА «ХАРКІВСІЛЬГОСППРОЕКТ»,
М. ХАРКІВ

Ф О Н Д Р-215

О П И С № 1

Група-комплекс № 1-518

за 1970-1975 роки

м.Харків, 2011 рік

З М І С Т

Список скорочених слів і абревіатур.....	стор. 3
Передмова.....	стор. 4-5
Проект: «Экспериментально-показательный поселок Боровское, Шевченковского района Харьковской области».....	стор. 6-13
Аркуш-засвідчувач.....	стор. 13-15

СПИСОК СКОРОЧЕНИХ СЛІВ І АБРЕВІАТУР

ГРС - газорозподільна станція;

КРУ - комплексные распределительные устройства;

ЛЭП - линии электропередач.

ТП - типовий проект.

п/ст - підстанція.

П Е Р Е Д М О В А

До Центрального державного науково-технічного архіву України на державне зберігання у 1995 році надійшла проектна документація за проектом: «Экспериментально-показательный поселок Боровское, Шевченковского района Харьковской области» згідно з «Переліком проектів, науково-технічна документація яких підлягає внесенню до складу НАФ України», затвердженим ЕПК ЦДАНТД УРСР (протокол № 09 від 18.11.1975р.) та Актом приймання-передавання №01 від 19.012.1995р. від Відкритого акціонерного товариства «Інститут «Харківагропроект», м. Харків, Міністерства сільського господарства і продовольства України.

За роки свого існування інститут мав наступні назви:

З 1946 по 1955 рр. - Облсільпроект, м. Харків. Відомча належність не відома.

З 1955 по 09.1963 рр. - Облміськсільпроект Міністерства міського та сільського будівництва УРСР, м. Харків.

З 09.1963 по 12.1963 рр. - Харківська філія Українського проектного інституту міського будівництва «Укрміськбудпроект» Держбуду УРСР, м. Харків.

З 1964 по 1971 рр. - Харківська філія Українського науково-дослідного і проектного інституту сільського будівництва «УкрНДІпросільгосп» Держбуду УРСР, м. Харків.

З 1971 по 1976 рр. - Харківський інститут з проектування сільського будівництва «Харківсільгосппроект» Міністерства сільського господарства УРСР, м. Харків.¹

Перша черга будівництва житлової частини селища розташовувалась на вільній від забудови території - на городніх землях працівників радгоспу і відображала ідеї, закладені в проекті планування та забудови селища, як за структурою, так і за композицією з урахуванням значення цього комплексу в загальній системі забудови.

Проектом передбачалося будівництво 4745 м² житла, повного комплексу будівель культурно-побутового та комунального призначення. Всі разом вони становили центральне ядро забудови, в геометричному центрі якої знаходилась основа композиції - громадська площа. Громадська площа розташовувалась на стику існуючої і проекрованої забудови, в центрі якої проектом передбачалося будівництво кооперованої будівлі громадського центру на 2000 осіб у складі: клубу з залом для глядачів на 400 місць, магазинів, їдальні, комбінату побутового обслуговування і контори радгоспу. Будівлі школи і дитячого садка-ясел проектом передбачалося розмістити в глибині груп житлових будинків, при цьому вони добре проглядалися з площі і входили до загального ансамблю. Орієнтація житлових і громадських будівель оптимальна, санітарні розриви між будівлями забезпечують добру ізоляцію.

У першу чергу будівництва також увійшли всі споруди, що відносяться до ферми великої рогатої худоби (ВРХ) на 1100 голів.

Згідно проекту вертикальне планування будівель було вирішено у відмітках, близьких до природного рельєфу. Були враховані їхні конструктивні особливості, технологічний взаємозв'язок і зручність експлуатації, а також нормальний водовідвід.

Проектом була передбачена об'єднана система водопроводу, яка забезпечувала хозпитні, виробничі і протипожежні потреби. З свердловин вода подавалася в резервуари запасу води. З резервуарів насосною станцією II-го підйому у водонапірну вежу і мережу. Мережі прийняті кільцеві. Була прийнята повна біологічна очистка стоків від усіх громадських і житлових будівель в циркуляційних окислювальних

¹Наглядова справа №1 за Списком №1 юридичних осіб — джерел формування НАФ, стор. 30.

каналах з подальшим скиданням очищених стоків в два послідовно розташованих ставка.

Згідно проекту планування, у схемі теплопостачання джерелом тепла селища Боровське була проєктована районна котельня ТП№903-1-69 тип I, теплопродуктивністю 4,5 мгкк/год. Для ферми ВРХ, побутових приміщень передбачалася котельня ТП №903-1-88 з 4-ма котлами Е 1/Д високого тиску. Джерелом газопостачання була прийнята система газових мереж високого тиску Шевченківського району після ГРС в селі Олександрівці. Відповідно до розробленої схеми була прийнята двоступенева система газопостачання: газопроводу високого та низького тиску.

Згідно з проектом основне живлення селища передбачалося по окремій лінії 10 кв, що живиться від Безметежнянської п/ст 35/10 кв. Живлення селища прийнято по кільцевій схемі. Для живлення електроенергією споживачів I-ої черги будівництва передбачалося спорудження мережі споживчих підстанцій.

Проектом також була передбачена автоматизація виробничих процесів систем водопостачання, каналізації, опалення, автоматизація керування зовнішнім освітленням.

Проектна документація надійшла до сектору експертизи та опрацювання науково-технічної документації згідно з “Додатком до Плану комплектування ЦДНТА України на 2011 рік”.

Науково-технічна документація пройшла опрацювання, в результаті якого всі документи відсистематизовано за стадіями: технічний проєкт і робоча документація та за частинами: архітектурно-планувальна частина і інженерні мережі; будівельна, сантехнічна та електротехнічна частини; архітектурно-планувальна частина і благоустрій; санітарно-технічна частина.

Текстові документи пронумеровано, на кожному текстову одиницю зберігання написан аркуш-засвідчувач. На кожному аркуші креслень проставлені: штамп, шифр, номер одиниці зберігання. Усі графічні одиниці зберігання підкладені у папки з клапанами, складено внутрішній опис і аркуш-засвідчувач. На проєкт надруковано опис.

Фізичний стан документів задовільний.

Передмову склала архівіст 1-ої категорії

Н.В. Крикунова

Фонд Р-215
 Опис № 1
 Група-комплекс № 1-518



№№ з/п	№ од. зб у межах комплексу	Позначення (виробничий індекс)	Заголовок одиниці зберігання	Організація-розробник	Крайні дати документа	Кількість аркушів		Примітки
						текст	граф	
1	2	3	4	5	6	7	8	9
			<u>Проект: Экспериментально-показательный поселок Боровское, Шевченковского района Харьковской области.</u> <u>Шифр: 18-88</u> <u>Технический проект.</u> <u>Технические отчеты.</u>					
1	1	2399	Технический отчет о топогеодезических и геологических изысканиях для проекта планировки и застройки.	ХФ «УкрНИИ-гипросельхоз»	1970	35	-	
2	2	2399	Технический отчет об инженерных изысканиях под строительство.	ХФ «УкрНИИ-гипросельхоз»	1970	35	-	
			<u>1 очередь строительства (1971-1975гг.)</u> <u>Архитектурно-планировочная часть и инженерные сети.</u>					
3	3	2498	Том I- Пояснительная записка.	ХФ «УкрНИИ-гипросельхоз»	1971	160	-	
4	4	3912	Том I- Пояснительная записка. (Откорректированный)	ХФ «УкрНИИ-гипросельхоз»	1971	163	-	
5	5	3913	Том II- Паспорта зданий и рекомендуемые объекты малых архитектурных форм.	ХФ «УкрНИИ-гипросельхоз»	1971	119	-	
6	6	65910; 65910а	Ведомость объемов работ.	ХФ «УкрНИИ-	б/д	2	-	

1	2	3	4	5	6	7	8	9
				гипросельхоз»				
7	7	39584; 39584a; 39602; 39602a	Генеральный план в масштабе 1:1000.	ХФ «УкрНИИ-гипросельхоз»	б/д	-	5	
8	7a	65799	Генплан и вертикальная планировка очистных сооружений.	ХФ «УкрНИИ-гипросельхоз»	1970	-	1	
9	8	39560	Поперечные профили улиц.	ХФ «УкрНИИ-гипросельхоз»	1971	-	1	
10	9	65906,65906a	План вертикальной планировки в масштабе 1:1000.	ХФ «УкрНИИ-гипросельхоз»	б/д	-	4	
11	10	65907;6507a	Центральная усадьба. Картограмма земляных работ в масштабе 1:1000.	ХФ «УкрНИИ-гипросельхоз»	1971	-	1	
12	11	65908;65908a	План покрытий в масштабе 1:1000.	ХФ «УкрНИИ-гипросельхоз»	б/д	-	4	
13	12	65909	Центральная усадьба. Типовые высотные поперечные профили и конструктивные разрезы покрытий улиц и проездов.	ХФ «УкрНИИ-гипросельхоз»	1971	-	1	
14	13	39601;39601a	То же. Ведомость объемов работ по озеленению.	ХФ «УкрНИИ-гипросельхоз»	б/д	2	-	
15	14	39600;39600a	То же. План озеленения.	ХФ «УкрНИИ-гипросельхоз»	1971	-	3	
16	15	33159	Ветрозащитная зона. План озеленения улицы.	ХФ «УкрНИИ-гипросельхоз»	1975	-	1	
17	16	96648	Заглавный лист по водопроводу и канализации.	ХФ «УкрНИИ-гипросельхоз»	б/д	1	-	
18	17	96166;96166a	План с сетями водопровода и канализации.	ХФ «УкрНИИ-гипросельхоз»	б/д	-	4	
19	18	96650;96651	Продольные профили канализации от КК-1 до насосной станции перекачки и от КК-118 до КК-26.	ХФ «УкрНИИ-гипросельхоз»	1971	-	2	

1	2	3	4	5	6	7	8	9
20	19	96349	План очистных сооружений с сетями водопровода и канализации.	ХФ «УкрНИИ-гипросельхоз»	1970	-	1	
21	20	96652; 96652a	Спецификация теплотрассы.	ХФ «УкрНИИ-гипросельхоз»	б/д	2	-	
22	21	96170; 96170a	План с сетями теплоснабжения.	ХФ «УкрНИИ-гипросельхоз»	б/д	-	4	
23	22	96669; 96669a	Объемы работ в части газоснабжения.	ХФ «УкрНИИ-гипросельхоз»	1971	2	-	
24	23	96653; 96653a	План с сетями газоснабжения.	ХФ «УкрНИИ-гипросельхоз»	б/д	-	4	
25	24	96646	Гидравлический расчет газопроводов низкого давления. Схема действительных и эквивалентных нагрузок.	ХФ «УкрНИИ-гипросельхоз»	1971	-	2	
26	25	85799; 85799a	Ведомость объемов работ по электротехнической части проекта.	ХФ «УкрНИИ-гипросельхоз»	1971	2	-	
27	26	85593	Опросный лист для заказа КРУ камер КРН-10.	ХФ «УкрНИИ-гипросельхоз»	1971	1	-	
28	27	85681	Планы сетей ЛЭП-10 кв. Расчетная схема.	ХФ «УкрНИИ-гипросельхоз»	1970	-	2	
29	28	85798; 85798a	Центральная усадьба. План трасс ЛЭП-10кв и ЛЭП-0,4кв поселка.	ХФ «УкрНИИ-гипросельхоз»	б/д	-	3	
30	29	85682	То же. План низковольтных воздушных и кабельных электросетей очистных сооружений.	ХФ «УкрНИИ-гипросельхоз»	1971	-	1	
31	30	90576	План трассы комплексных сетей связи.	ХФ «УкрНИИ-гипросельхоз»	б/д	-	3	
			<u>Рабочая документация.</u>					
32	31	39739	Участок водозаборных сооружений. Генеральный план и	ХФ «УкрНИИ-	б/д	-	1	

1	2	3	4	5	6	7	8	9
			разбивочный чертеж.	гипросельхоз»				
33	32	39295	То же. Генеральный план и план вертикальной планировки.	ХФ «УкрНИИ-гипросельхоз»	1971	-	2	
34	33	39798и	Очистные сооружения. План застройки.	ХФ «УкрНИИ-гипросельхоз»	1972	-	1	
35	34	39799	То же. Генеральный план и разбивочный чертеж дороги.	ХФ «УкрНИИ-гипросельхоз»	1971	-	1	
36	35	66070	То же. План вертикальной планировки.	ХФ «УкрНИИ-гипросельхоз»	1971	-	1	
37	36	66043	То же. План вертикальной планировки дороги.	ХФ «УкрНИИ-гипросельхоз»	1971	-	1	
38	37	96437	План водозабора.	ХФ «УкрНИИ-гипросельхоз»	1970	-	1	
39	38	96438	Трасса водопровода и план узла II подъема.	ХФ «УкрНИИ-гипросельхоз»	1970	-	1	
40	39	96934	Очистные сооружения. План с сетями водопровода, канализации и теплоснабжения	ХФ «УкрНИИ-гипросельхоз»	1971	-	1	
41	40	96933	То же. План трассы напорного коллектора хоз-фекальной канализации от насосной станции перекачки до очистных сооружений.	ХФ «УкрНИИ-гипросельхоз»	1971	-	2	
42	40а	96652-И1	Спецификация теплотрассы.	ХФ «УкрНИИ-гипросельхоз»	б/д	1	-	
43	40б	76804-И1	Измененная посадка котельных и газорегуляторного пункта. План теплотрассы, теплофикационные камеры ТК-1,2,3; сечения каналов. Компенсаторные ниши. Спецификация.	ХФ «УкрНИИ-гипросельхоз»	1975	-	1	

1	2	3	4	5	6	7	8	9
44	41	76878	Газоснабжение. Подключение к магистральным сетям газопровода жилых домов №№ 11,12,13,42.	ХФ «УкрНИИ-гипросельхоз»	1975	-	1	
45	42	85736; 85965; 85997	Планы н/в электросетей водозабора и насос-ной II подъема, очистных и водозаборных сооружений.	ХФ «УкрНИИ-гипросельхоз»	1972	-	3	
46	43	90700	План трасс контрольных кабелей и кабельный журнал.	ХФ «УкрНИИ-гипросельхоз»	1971	-	1	
47	44	90389	Трасса внешней линии телефонной связи.	ХФ «УкрНИИ-гипросельхоз»	1970	-	2	
48	45	90393	Оргсхема устройств связи.	ХФ «УкрНИИ-гипросельхоз»	1970	-	1	
			<u>Архитектурно-планировочная часть и благоустройство территории.</u>					
49	46	4483	Том 1. Чертежи.	ХФ «УкрНИИ-гипросельхоз»	1971	8	-	
50	47	66081; 66840	Ведомость объемов работ.	ХФ «УкрНИИ-гипросельхоз»	1974	2	-	
51	48	61162	Проект красных линий.	ХФ «УкрНИИ-гипросельхоз»	б/д	-	10	
52	49	39759	Жилой поселок и производственный комплекс.	ХФ «УкрНИИ-гипросельхоз»	1971	-	1	
53	50	39848	Поперечные профили улиц.	ХФ «УкрНИИ-гипросельхоз»	1971	-	1	
54	51	39888	Северная подпорная стенка на центральной площади.	ХФ «УкрНИИ-гипросельхоз»	б/д	-	1	
55	52	66075	Жилой поселок и производственный комплекс. План вертикальной планировки.	ХФ «УкрНИИ-гипросельхоз»	1971	-	2	

1	2	3	4	5	6	7	8	9
56	53	66076	То же. План покрытий.	ХФ «УкрНИИ-гипросельхоз»	1971	-	2	
57	54	66077	То же. План проектных горизонталей.	ХФ «УкрНИИ-гипросельхоз»	1971	-	2	
58	55	66078	То же. Картограмма земляных работ.	ХФ «УкрНИИ-гипросельхоз»	1971	-	1	
59	56	66079	То же. Продольный профиль по оси проезжей части улиц.	ХФ «УкрНИИ-гипросельхоз»	1971	-	5	
60	57	66097	То же. Продольный профиль по оси проезжей части проезда к водонапорной башне.	ХФ «УкрНИИ-гипросельхоз»	1971	-	1	
61	58	66080	То же. Поперечные профили по улицам.	ХФ «УкрНИИ-гипросельхоз»	1971	-	6	
62	59	39887	То же. План внешних сетей.	ХФ «УкрНИИ-гипросельхоз»	1971	-	1	
63	60	39890	То же. Сводный план инженерных сетей.	ХФ «УкрНИИ-гипросельхоз»	1971	-	2	
64	61	39856	Озеленение объектов.	ХФ «УкрНИИ-гипросельхоз»	1971	-	1	
65	62	39898; 4078/1	Проект декоративного бассейна.	ХФ «УкрНИИ-гипросельхоз»	б/д	-	2	
			<u>Санитарно-техническая часть.</u>					
66	63	4484	Том II. Чертежи.	ХФ «УкрНИИ-гипросельхоз»	1971	7	-	
67	64	96900и	Жилой поселок и производственный комплекс. Ведомость объемов работ по водопроводу и канализации	ХФ «УкрНИИ-гипросельхоз»	1971	1	-	

1	2	3	4	5	6	7	8	9
68	65	96922	То же. План сетей водопровода и канализации.	ХФ «УкрНИИ-гипросельхоз»	1971	-	2	
69	66	96923	То ж. Детализовка водопроводной сети.	ХФ «УкрНИИ-гипросельхоз»	1971	-	1	
70	67	96924	То же. Продольные профили водопроводной сети.	ХФ «УкрНИИ-гипросельхоз»	1971	-	7	
71	68	96925	То же. Продольные профили хозяйственно-фекальной канализации.	ХФ «УкрНИИ-гипросельхоз»	1971	-	3	
72	69	96903	Продольные профили сетей водопровода и канализации.	ХФ «УкрНИИ-гипросельхоз»	1973	-	1	
73	70	97050	Жилой поселок и производственный комплекс. Ведомость объемов работ по теплоснабжению.	ХФ «УкрНИИ-гипросельхоз»	б/д	1	-	
74	71	96985	То же. План тепловых сетей.	ХФ «УкрНИИ-гипросельхоз»	б/д	-	1	
75	72	96986; 96987	То же. Монтажные схемы.	ХФ «УкрНИИ-гипросельхоз»	б/д	-	2	
76	73	96988; 96989	То же. Продольные профили теплотрассы.	ХФ «УкрНИИ-гипросельхоз»	б/д	-	2	
77	74	96990; 96991	То же. Теплофикационные камеры ТК-1 — ТК-10, сечения каналов. Спецификация.	ХФ «УкрНИИ-гипросельхоз»	б/д	-	2	
78	75	96992; 96993	То же. Схемы компенсаторных ниш. Таблица размеров компенсаторов.	ХФ «УкрНИИ-гипросельхоз»	б/д	-	2	
			<u>Строительная, сантехническая и электротехническая часть.</u>					
79	76	3783	Противорадиационное укрытие.	ХФ «УкрНИИ-гипросельхоз»		39	-	

До опису внесено

79**(сімдесят дев'ять)**

од. зб.

1	2	3	4	5	6	7	8	9
----------	----------	----------	----------	----------	----------	----------	----------	----------

(числом)

(словами)

з № **1** по № **76** у тому числі:Текстових од. зб. **19** (**дев'ятнадцять**)

(числом)

(словами)

Графічних од. зб. **60** (**шістдесят**)

(числом)

(словами)

Літерні №№ **3** (**три**) од. зб. (**7а, 40а, 40б**)

(числом)

(словами)

(перелік літерних од. зб.)

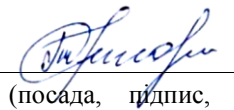
Пропущені №№ **-** (**-**) од. зб. (**-**)

(числом)

(словами)

(перелік пропущених од. зб.)

Укладач опису Архівіст 1 категорії

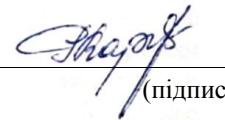


Т.О.Гук

(посада, підпис, розшифрування підпису)

Дата 01.12.2011 р.

Завідувач сектором експертизи та опрацювання НТД



Р.А. Карпенко

(підпис, розшифрування підпису)

Дата 01.12.2011 р.

Прийнято на державне зберігання **79** **(сімдесят дев'ять)** од. зб.
 (цифрами) (словами)

з № **1** по № **76** у тому числі:

Текстових од. зб. **19** **(дев'ятнадцять)**
 (числом) (словами)

Графічних од. зб. **60** **(шістдесят)**
 (числом) (словами)

Літерні №№ **3** **(три)** од. зб. **(7а, 40а, 40б)**
 (числом) (словами) (перелік літерних од. зб.)

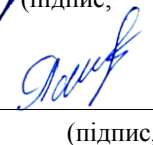
Пропущені №№ **-** **(-)** од. зб. **(-)**
 (числом) (словами) (перелік пропущених од. зб.)

Старший зберігач фондів/ ~~завідувач архівосховищем~~
 (посада)


 (підпис,

І. А. Купавцева
 розшифрування підпису)

Начальник відділу забезпечення збереженості документів
 (посада)


 (підпис,

Л.А. Ястреб
 розшифрування підпису)

Дата 15.12.2011 р.




Аркуш - засвідчувач опису №1 група-комплекс № 1-518 Фонд Р-215

Всього в цьому опису пронумеровано **15** **(п'ятнадцять)** аркушів
(числом) (словами)

В тому числі:

Літерні №№ аркушів	-	(-)	(-)
	(числом)	(словами)	(перелік літерних аркушів)
Пропущені №№ аркушів	-	(-)	(-)
	(числом)	(словами)	(перелік пропущених аркушів)

Начальник відділу довідкового апарату та обліку документів
(посада)



(підпис,

К.О. Підрепна
розшифрування підпису)

Дата 20.12.2011 р.
