

ЦЕНТРАЛЬНИЙ ДЕРЖАВИЙ НАУКОВО-ТЕХІЧНИЙ АРХІВ УКРАЇНИ

**УКРАЇНСЬКЕ ВІДДІЛЕННЯ ПРОЕКТНО-ВИШУКУВАЛЬНОГО ТА НАУКОВО-ДОСЛІДНОГО ІНСТИТУТУ "ГІДРОПРОЕКТ"
ІМ. С. Я. ЖУКА, М. ХАРКІВ**

Ф О Н Д № 3

О П И С № 10

Група-комплекс № 1-42

за 1937-1969 роки

ЦДНТА України	
Фонд № Р-3	Сп. № 9
К. № 1-42	
Од. №	

Наказ ВІД 01.02.78 №14

2 0 1 1 рік

З М І С Т

Передмова.....	стор.4
Кременчугская ГЭС	
Проектное задание 1948 г.	
Раздел 1. Общая часть.....	стор.5
Раздел 2. Физико-географические условия.....	стор.5
Раздел 3. Инженерно-геологические условия.....	стор.6
Раздел 5. Противопожарные мероприятия.....	стор.6
Раздел 7. Энергоэкономическая часть.....	стор.6
Раздел 8. Гидротехнические сооружения.....	стор.6
Раздел 10. Электрическая часть.....	стор.6
Раздел 11. Водный транспорт.....	стор.6
Проектное задание 1954 г.	
Раздел 1. Общая часть.....	стор.6
Раздел 3. Инженерно-геологические условия.....	стор.7
Раздел 4. Защитные мероприятия.....	стор.7
Раздел 5. Противомаларийные мероприятия.....	стор.8
Раздел 6. Водное хозяйство.....	стор.8
Раздел 8. Гидротехнические сооружения.....	стор.8
Раздел 9. Инженерно-технические мероприятия.....	стор.9
Раздел 10. Электрическая часть.....	стор.9
Раздел 11. Водный транспорт.....	стор.10
Раздел 12. Производство работ и сметно-финансовые расчеты.....	стор.10
Раздел 14. Жилые поселки.....	стор.10
Технический проект	

Раздел 3. Инженерно-геологические условия.....	стор.11
Раздел 4. Защитные мероприятия.....	стор.11
Раздел 8. Гидротехнические сооружения.....	стор.11
Раздел 9. Инженерно-технические мероприятия МПВО и ГО.....	стор.12
Раздел 11. Водный транспорт.....	стор.12
Раздел 12. Производство работ и сметно-финансовые расчеты.....	стор.12
Раздел 13. Инженерно-геологические изыскания.....	стор.12
Раздел 14. Жилые поселки.....	стор.13
Рабочий проект	
Раздел 4. Защитные мероприятия.....	стор.13
Раздел 8. Гидротехнические сооружения.....	стор.13
Раздел 9. Инженерно-технические мероприятия МПВО и ГО.....	стор.13
Раздел 10. Электрическая часть.....	стор.14
Раздел 12. Производство работ и сметно-финансовые расчеты.....	стор.14
Аркуш-засвідчувач.....	стор.15-16

П Е Р Е Д М О В А

До Центрального державного науково-технічного архіву України на державне зберігання у 1980 році надійшла проектна документація за проектом “Кременчуцька ГЕС на р. Дніпро” від Українського відділення проектно-вишукувального та науково-дослідного інституту "Гідропроєкт" ім. С. Я. Жука, який з 2010 року перейменовано у Публічне акціонерне товариство "Укргідропроєкт" (без відомчої підпорядкованості).

“Кременчуцька ГЕС” – перша в СРСР гідроелектростанція без машинного залу роль якого виконує турбінне відділення. У склад основних споруд гідровузла входять: будинок ГЕС, водозливу, водозливна гребля, земляні наливні греблі лівого та правого берегів, суднохідний однокамерний шлюз, підвищувальна станція, будинок компресорних та релейних щитів, будинок управління гідровузла та інше.

Комплекс споруд “Кременчуцької ГЕС” різноманітний. Згідно генерального плану, гідровузлу поділено на три райони: район основних споруд, район підсобної промплощадки та жилого селища. Усі три райони розташовані у безпосередньої близькості друг від друга та зв’язані автомобільним та залізничним шляхами.

У даному описі описана текстова та графічна документація проектного завдання 1948 р., проектного завдання 1954 р., технічного проекту та робочого проектування “Кременчуцької ГЕС”.

Документація пройшла науково-технічну обробку. На кожній одиниці зберігання проставлені: штамп, шифр і номер одиниці зберігання, складений аркуш-засвідчувач. Описові статті справ проекту “Кременчуцька ГЕС” систематизовані, складено та надруковано архівний опис. Фізичний стан документів добрий.

Частина документів по проекту “Кременчуцька ГЕС” частково розсекречена на підставі листа від організації-здавальника № 144 від 06.10.2009 року та передана до відділу забезпечення збереженості документів ЦДНТА України на підставі акту про розсекречування № 6 від 19.10.2009 р.

Передмову склав Архівіст I категорії



О. І. Сіренко



ЗАТВЕРДЖУЮ

Директор ІДНГА України

С. В. Семенов

"09" Березня 2011 р.

Фонд № Р-3
 Опис № 10
 Група-комплекс № 1-42

№№ п/п.	№№ комплексу	№ справи у межах комплексу	Позначення (виробничий індекс)	Заголовок одиниці зберігання	Організація-розробник	Крайні дати документа	Кількість од.зб.		Кількість аркушів	Примітки
							текст	граф		
1	2	3	4	<u>5</u>	6	7	8	9	10	11
				<u>Кременчугская ГЭС</u>						
				<u>Проектное задание 1948 г.</u>						
				<u>Раздел 1. Общая часть</u>						
1	1-42	6850	2221	Протокол заседания по рассмотрению проектного задания при главном инженере треста	У.О. Гидроэнерго-проект	1948	1		91	
2		6851	4336	Сводная записка с фотоиллюстрациями	-//-	1978-1949	1		288	
3		6852	2616	Сводная записка	-//-	1948	1		228	
4		6853	1137	Фото-альбом	-//-	1948	1		43	
5		6854	6793	Фото-альбом	У. О. Гидро-проект	1948	1		3	
6		6855	2762	Паспорт	У.О. Гидро-энерго-проект	1946	1		18	
				<u>Раздел 2. Физико-географические условия</u>						
7		6856	945	Климатические данные района ГЭС	-//-	1948	1		12	

1	2	3	4	<u>5</u>	6	7	8	9	10	11
				<u>Раздел 3. Инженерно-геологические условия</u>						
8	1-42	6857	2687	Чертежи	У.О.Гидроэнергопроект	1948	1		5	
				<u>Раздел 5. Противопожарные мероприятия</u>						
9		6858	1040	Пояснительная записка и чертежи	-//-	1948	1		51	
				<u>Раздел 7. Энергоэкономическая часть</u>						
10		6859	2444	Выбор подпорного горизонта. Пояснительная записка и чертежи	-//-	1946	1		134	
				<u>Раздел 8. Гидротехнические сооружения</u>						
11		6860	4133	Картограмма, схема гидротехнических мероприятий и реконструкция нижнего Днепра	-//-	1937-1948	1		11	
12		6861	2611	Пояснительная записка и чертежи	-//-	1948	1		67	
13		6862	7635, 7623	Производство работ. Гидроузел со встроенной ГЭС. Чертежи	-//-	1948		2	2	
14		6863	2285	Схема расположения оси земляной плотины Пояснительная записка и чертежи	-//-	1949	1		18	
				<u>Раздел 10. Электрическая часть</u>						
15		6864	8067, 8068	Выбор подпорного горизонта. Пояснительная записка и чертежи	-//-	1948-1949		2	2	
				<u>Раздел 11. Водный транспорт</u>						
16		6865	980	Экономика водного транспорта. Пояснительная записка	-//-	1948	1		64	
				<u>Проектное задание 1954 г.</u>						
				<u>Раздел 1. Общая часть</u>						
17		6866	6003	Докладная записка в Президиум Совета	Гидроэнерго-	1955	1		12	

1	2	3	4	5	6	7	8	9	10	11
				Министров СССР о рассмотрении проектного задания на строительство ГЭС	проект г. Москва					
18	1-42	6867	4209	Сводная записка. Фотоальбомы	У.О.Гидроэнергопроект	1954	1		25	
19		6868	6004	Основные показатели ГЭС	Гидроэнергопроект г. Москва	1954	1		9	
20		6869	6005	Основные показатели ГЭС	У.О.Гидроэнергопроект	1957	1		10	
				<u>Раздел 3. Инженерно-геологические условия</u>						
21		6870	4206	Чаша водохранилища. Чертежи	-//-	1954	1		26	
22		6871	6028	Озерная гидрометеорологическая обсерватория. Топографо-геодезические работы	У.О. Гидропроект	1960	1		59	
				<u>Раздел 4. Защитные мероприятия</u>						
23		6872	4216	Определение ущерба от затопления и устройства нового водоснабжения в связи с организацией чаши водохранилища. Гидрогеологическое заключение и чертежи	Укргипроводхоз	1954	1		11	
24		6873	6001	Государственные защитные лесонасаждения по берегам водохранилища. Схема размещения лесонасаждений	Агролесопроект г. Харьков	1954		1	1	
25		6874	4518	Осушение поймы реки Тясмин. Инженерно-геологические условия. Чертежи	У.О. Гидропроект	1956	1		38	
26		6875	4518	Осушение поймы реки Тясмин. Инженерно-геологические условия. Чертежи	-//-	1956	1		62	
27		6876	4513	Оболонская дамба. Осушение заболоченных	Укргипро-	1956	1		1	

1	2	3	4	5	6	7	8	9	10	11
				земель. Генеральный план	водхоз г. Киев					
28		6877	7656	Производство работ. Защитная дамба Оболонского рыботорварного хозяйства. Чертежи	У.О.Гидро-энергопроект	1957		1	1	
29		6878	4557	Осушение поймы реки Оржица вне зоны защиты. Карты и планы поймы.	У.О. Гидропроект	1956	1		27	
30		6879	6662	Ольшанский массив, Черкасской области. Гидротехнические сооружения и гидромелиоративные мероприятия	У.О.Гидро-энергопроект	1966		1	3	
				<u>Раздел 5. Противомаларийные мероприятия</u>						
31	1-42	6880	4213	Защита населенных пунктов, мелиоративная схема и противомаларийные мероприятия. Малариогенный прогноз	-//-	1954	1		248	
32		6881	4203	Защита населенных пунктов, мелиоративная схема и противомаларийные мероприятия. Чертежи	-//-	1954	1		17	
				<u>Раздел 6. Водное хозяйство</u>						
33		6882	6023	Схема водоснабжения нового города. Пояснительная записка и чертежи	-//-	1958	1		13	
34		6883	5457	Участки активного лова рыбы (Кировоградская область). Пояснительная записка и чертежи к техническим изысканиям	Гидрорыб-проект г. Киев	1955	1		162	
				<u>Раздел 8. Гидротехнические сооружения</u>						
35		6884	4734	Гидроузел. Инженерно-технические мероприятия. Пояснительная записка и чертежи	У.О.Гидро-энергопроект	1958	1		40	
36		6885	5253-5256, 5344	Архитектурно-строительная часть. Здание	-//-	1954		6	6	

1	2	3	4	5	6	7	8	9	10	11
				ГЭС. Чертежи						
37		6886	7965, 7985, 7995, 8949, 7676	Архитектурно-строительная часть. Узел сооружений и судоходные сооружения. Чертежи	-//-	1954		5	5	
				<u>Раздел 9. Инженерно-технические мероприятия</u>						
38		6887	4292	Дополнительные проработки. Пояснительная записка и чертежи	У.О.Гидроэнергопроект	1954	1		19	
39		6888	4325	Жилые поселки. Правый берег. Пояснительная записка и чертежи	-//-	1955	1		13	
40	1-42	6889	4446	Жилые поселки. Правый берег. Пояснительная записка и чертежи	-//-	1955	1		11	
41		6890	4747	Жилые поселки. Правый берег. Больница на 200 коек. Защитный СПМ в двух убежищах. Пояснительная записка и чертежи	У.О. Гидропроект	1958	1		5	
42		6891	7117	Сооружения ГО. Пояснительная записка и чертежи	-//-	1968	1		68	
43		6892	7162	Сооружения ГО. Пояснительная записка и чертежи	-//-	1969	1		28	
44		6893	9827, 9828, 9826, 9829, 9804	Архитектурно-строительная часть. Водосливная плотина. Чертежи	-//-	1968		5	5	
45		6894	9830	Электрическая часть. Чертежи	-//-	1968		1	1	
				<u>Раздел 10. Электрическая часть</u>						
46		6895	4204	Основные положения	У.О.Гидроэнергопроект	1954	1		30	
47		6896	7973, 7986, 7987, 5278	Чертежи	-//-	1954		5	5	

1	2	3	4	<u>5</u>	6	7	8	9	10	11
48		6897	5999	Материалы изысканий и чертежи по ЛЭП Крем ГЭС - п/ст. «Северная»	-//-	1954	1		50	
				<u>Раздел 11. Водный транспорт</u>						
49		6898	4327	Железнодорожный мост через р. Днепр у г. Черкассы. Пояснительная записка по переустройству моста и чертежи	Киев-гипротранс	1955	1		22	
50		6899	4322	Сводка капиталовложений и потребных ресурсов по транспортному освоению водохранилища. Пояснительная записка	Ленгипро-речтранс	1955	1		24	
51		6900	4323	Мероприятия по транспортному освоению водохранилища. Альбом планов судоходных трасс	-//-	1955	1		37	
				<u>Раздел 12. Производство работ и сметно-финансовые расчеты</u>						
52	1-42	6901	4295	Инженерно-технические мероприятия МПВО по гидроузлу. Сметно-финансовые расчеты	У.О.Гидроэнергопроект	1954	1		22	
53		6902	7974, 8948	Земельно-скальные работы. Чертежи	-//-	1954		2	2	
54		6903	7967-7969, 7971, 7972	Правый берег. Строительные планы подсобных предприятий и подъездных путей. Чертежи	-//-	1954		5	5	
55		6904	7970	Левый берег. Строительный план и дорожная сеть стройплощадки. Чертежи	-//-	1954		1	1	
				<u>Раздел 14. Жилые поселки</u>						
56		6905	7994	Правый берег. Сантехническая часть. Схема теплоснабжения, водоснабжения и канализации	-//-	1955		2	2	
57		6906	7993	Левый берег. Архитектурно-строительная часть. Генеральный план Власовского	-//-	1955		1	1	

1	2	3	4	<u>5</u>	6	7	8	9	10	11
				поселка. Чертежи						
				<u>Технический проект</u>						
				<u>Раздел 3. Инженерно-геологические условия</u>						
58		6907	4913	Правый берег. Инженерно-геологическая карта съёмки берегов	У.О. Гидропроект	1954	1		35	
59		6908	4914	Левый берег. Схема размещения топографо-геодезических работ. Планшеты	-//-	1954	1		51	
60		6909	4914	Левый берег. Схема размещения топографо-геодезических работ. Планшеты	-//-	1954	1		43	
61		6910	4919	Левый берег. Инженерно-геологическая карта съёмки берегов	-//-	1954	1		57	
62		6911	6225	Топографо-геодезическое обоснование проекта. Пояснительная записка и чертежи	У.О. Гидроэнергoproект	1956	1		93	
63		6912	5454	Защитные сооружения. Топографо-геодезическое обоснование. Пояснительная записка и чертежи	-//-	1957	1		45	
64		6913	2324, 8074	Обзорная карта водохранилища	-//-	1957		2	2	
				<u>Раздел 4. Защитные мероприятия</u>						
65		6914	5451	Отвод земель под строительство Будище-Свидивской дамбы. Пояснительная записка и чертежи	У.О. Гидроэнергoproект	1957	1		15	
				<u>Раздел 8. Гидротехнические сооружения</u>						
66	1-42	6915	4526	Железнодорожный переход по плотине ГЭС с подходами. Пояснительная записка	Киевгипротранс		1		25	
67		6916	4708	Инженерно-технические мероприятия по гидроузлу и поселку. Пояснительная записка и чертежи	У.О. Гидроэнергoproект	1957	1		55	

1	2	3	4	<u>5</u>	6	7	8	9	10	11
68		6917	7669	Архитектурно-строительная часть. Узел сооружений. Чертежи	-//-	1957		1	1	
				<u>Раздел 9. Инженерно-технические мероприятия МПВО и ГО</u>						
69		6918	6012, 6011, 5373	Архитектурно-строительная часть. Укрытия. Чертежи	У.О.Гидроэнергопроект	1957		3	3	
				<u>Раздел 11. Водный транспорт</u>						
70		6919	5360, 5472	Судоходные сооружения. Планы, разрезы. Чертежи	-//-	1954-1955		2	2	
71		6920	4528	Альбом планов судоходных трасс	Ленгипроречтранс	1956	1		42	
72		6921	4533	Альбом планов судоходных трасс	-//-	1956	1		42	
				<u>Раздел 12. Производство работ и сметно-финансовые расчеты</u>						
73		6922	2344	Смета на составление технического проекта	У.О.Гидроэнергопроект	1949	1		7	
74		6923	6002	Технический отчет о строительно-хозяйственном обследовании районов защитных сооружений водохранилища	-//-	1955	1		46	
75		6924	7663, 7664, 8005, 8944	Планы строительных площадок. Чертежи	-//-	1955		4	4	
76	1-42	6925	7668, 7671	Защитные мероприятия. Тясминская дамба. Золотоношский массив. Стройгенплан	У.О.Гидроэнергопроект	1956-1957		2	2	
77		6926	8006	Подсобные мероприятия. Планы расположения объекта	-//-	1955		1	1	
				<u>Раздел 13. Инженерно-геологические изыскания</u>						

1	2	3	4	<u>5</u>	6	7	8	9	10	11
78		6927	5455	Технический отчет о топографических работах и чертежи	-//-	1957	1		38	
79		6928	5982	Технический отчет и чертежи о топографо-геодезических работах для проектирования завода железобетонных изделий на Власовской площадке районной базы	У.О. Гидропроект	1960	1		30	
				<u>Раздел 14. Жилые поселки</u>						
80		6929	7659, 7660	Город Ново-Георгиевск. Вертикальная планировка города	У.О.Гидроэ-нергопроект	1955		2	2	
				<u>Рабочий проект</u>						
				<u>Раздел 4. Защитные мероприятия</u>						
81		6930	5452	Отвод земель под строительство Золотоношеской дамбы. Пояснительная записка и чертежи	-//-	1956	1		9	
82		6931	8444, 8445	Будище-Свидовская дамба. Чертежи	У.О. Гидропроект, г. Черкассы	1960		2	2	
83		6932	9683	Схема расположения защитных сооружений	У.О. Гидропроект	1961		1	1	
84		6933	5458	Отвод земель под строительство защитной дамбы товарного рыбного хозяйства на реке Суле в связи с началом строительных работ. Пояснительная записка и чертежи	У.О. Гидропроект, г. Черкассы	1958	1		12	
85		6934	6745, 6696, 6697	Защитные сооружения рыбохозяйства на реке Суле. Чертежи	У.О. Гидропроект	1961-1966		3	3	
				<u>Раздел 8. Гидротехнические сооружения</u>						
86	1-42	6935	7198	Сводный генплан строительства ГЭС. Чертежи	У.О. Гидропроект	1964	1		8	
87		6936	7677	Архитектурно-строительная часть. План	-//-	1963		3	3	

1	2	3	4	5	6	7	8	9	10	11
				сооружений гидроузла и г. КремГЭС. Чертежи						
				<u>Раздел 9. Инженерно-технические мероприятия МПВО и ГО</u>						
88		6937	4521	Жилые поселки. Правый берег. Убежища в домах 2 категории на 110 чел. Пояснительная записка и чертежи	У.О. Гидропроект	1956	1		9	
89		6938	5453, 5455, 6096, 5682, 6464, 6466, 6094	Жилые поселки. Правый берег. Архитектурно-строительная часть. Укрытия. Чертежи	У.О.Гидроэнергопроект	1953-1959		7	7	
90		6939	5428, 5429	Жилые поселки. Правый берег. Архитектурно-строительная часть. Укрытия. Чертежи	Белгоспроект г. Минск	1953-1959		2	2	
91		6940	6467, 6468, 6470, 6471	Жилые поселки. Правый берег. Сантехническая часть. Укрытия. Чертежи	У.О. Гидропроект	1959		4	4	
92		6941	4741	Командный пункт. Пояснительная записка и чертежи	У.О.Гидроэнергопроект	1958	1		16	
93		6942	5698, 6015	Командный пункт. Чертежи	У.О.Гидроэнергопроект	1958		2	2	
94		6943	6773	Командный пункт для дирекции ГЭС. Пояснительная записка и чертежи	У.О. Гидропроект	1966	1		11	
95		6944	8448	Защитные мероприятия Березняковского карьера гранита. Чертежи	У.О.Гидроэнергопроект, г. Черкассы	1957		1	1	
96		6945	6848, 6853, 6854, 6856, 6861	Спецсвязь и оповещение. Чертежи	У.О. Гидропроект	1962		6	6	
				<u>Раздел 10. Электрическая часть</u>						
97	1-42	6946	8954, 6571, 8951, 9430, 8953	Планы и линии электропередач. Чертежи	У.О.Гидроэнергопроект	1955		6	6	

1	2	3	4	5	6	7	8	9	10	11
98		6947	5478, 5672	Судоходные сооружения. План, разбивочный чертеж	У.О.Гидроэнергопроект	1956		2	2	
				Раздел 12. Производство работ и сметно-финансовые расчеты						
99		6948	7996, 8008	Строительные планы	-/-	1954-1956		5	5	

До опису внесено 99 справ, які містять: **164** (сто шістдесят чотири) од.зб.

(числом)

(словами)

з № **6850** по № **6948** у тому числі:

Текстових од.зб. **63** (шістдесят три)

(числом)

(словами)

Графічних од.зб. **101** (сто три)

(числом)

(словами)

Літерні №№ - (-) од.зб. (-)

(числом)

(словами)

(перелік літерних од.зб.)

Пропущені №№ - (-) од.зб. (-)

(числом)

(словами)

(перелік пропущених од.зб.)

Укладач опису Архівіст I категорії

(посада,

підпис,

О.І. Сіренко

розшифрування підпису)

Дата 18.02.2011р.

Начальник відділу режимно-секретної роботи



Т.М. Островерх

(підпис,

розшифрування підпису)

Дата 18.02.2011р.




Прийнято на державне зберігання 99 справ, які містять: **164** **(сто шістдесят чотири)** од.зб.
 (цифрами) (словами)

з № **6850** по № **6948** у тому числі:

Текстових од.зб.	63	(шістдесят три)
	(числом)	(словами)
Графічних од.зб.	101	(сто три)
	(числом)	(словами)
Літерні №№	-	од.зб. (-)
	(числом)	(словами) (перелік літерних од.зб.)
Пропущені №№	-	од.зб. (-)
	(числом)	(словами) (перелік пропущених од.зб.)

Старший зберігач фондів/ завідувач архівосховищем




О. В. Омельковець

(підпис,

розшифрування підпису)

Начальник відділу забезпечення збереженості документів



Л. А. Ястреб

(підпис,

розшифрування підпису)

Дата 15.03.2011 р.

Аркуш-засвідчувач опису № 10 група-комплекс № 1-42 Фонд № 3


Всього в цьому опису пронумеровано	16	(шістнадцять)	аркушів
	(числом)	(словами)	

В тому числі:

Літерні №№ аркушів	-	(-)	(-)
	(числом)	(словами)	(перелік літерних аркушів)

Пропущені №№ аркушів	-	(-)	(-)
	(числом)	(словами)	(перелік пропущених аркушів)

Начальник відділу довідкового апарату та обліку документів



К.О. Підрепна

(підпис, розшифрування підпису)

Дата 23.03.2011 р.